

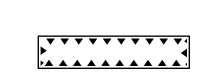


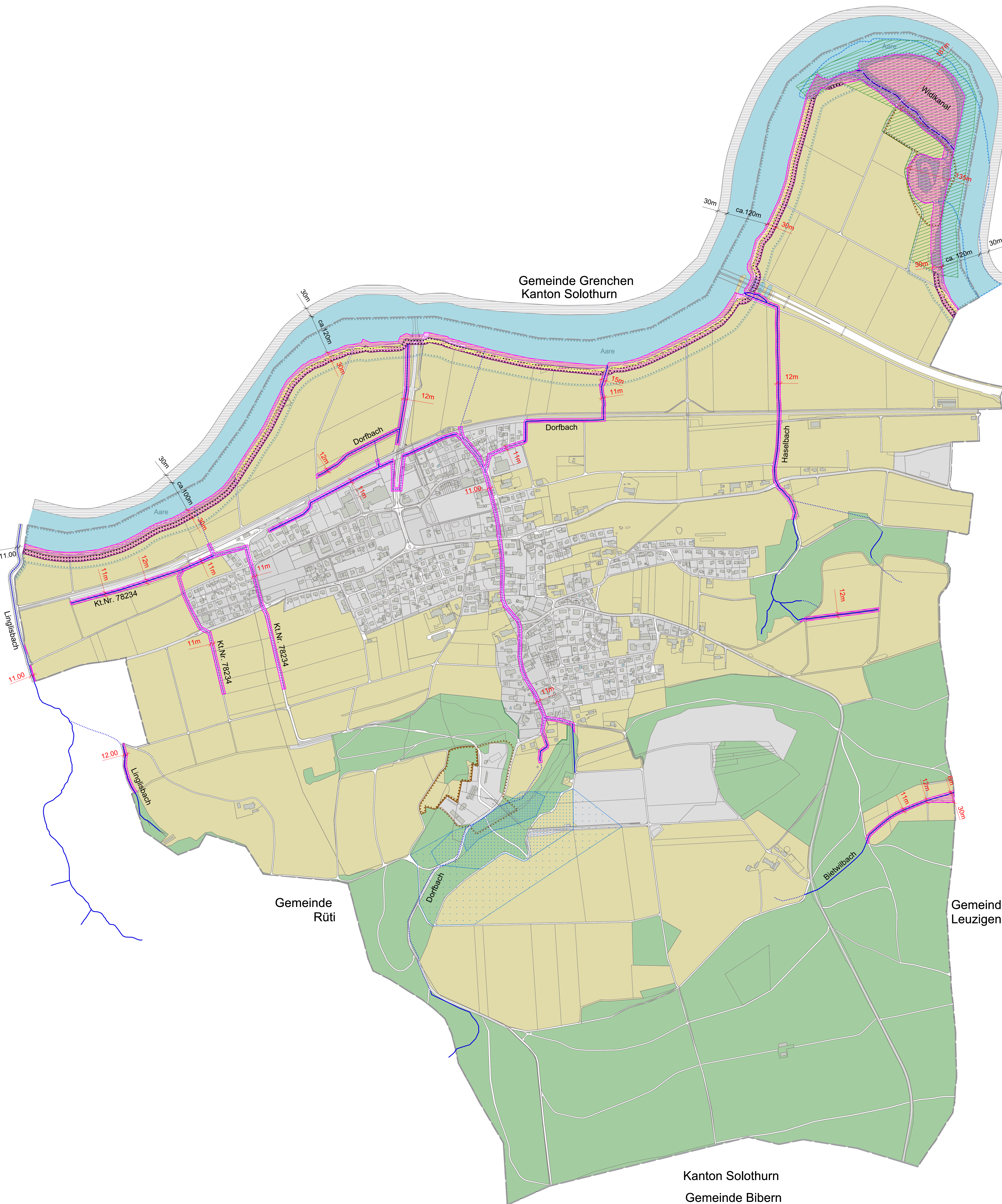
## Legende

### Festlegungen

-  Gewässerraum
-  Gewässerraum ohne Nutzungseinschränkungen (Randstreifen)
-  15m Freihaltebereich

### Hinweise

-  Gemeinde- und Kantonsgrenze
-  eingedolte Fließgewässer (Gewässerachse)
-  offene Fließgewässer (Gewässerachse)
-  Siedlungsfläche
-  Landwirtschaft
-  Wald
-  kantonales Naturschutzgebiet
-  Amphibienschutzgebiet nationaler Bedeutung
-  Perimeter Uferschutzplan (Fassung 09.01.1996)
-  Gewässerraum Nachbargemeinde
-  Gewässerachse Widikanal
-  Bundesinventar der Auengebiete von nationaler Bedeutung
-  Grundwasserschutzzone S1 / S2 / S3



## Genehmigungsvermerke

Mitwirkung vom 10. Juni bis 12. Juli 2021

Vorprüfung vom 2. September 2021 - 1. Dezember 2021

Publikation im amtlichen Anzeiger vom 23.06.2022

Publikation im Amtsblatt des Kantons Bern vom 23.06.2022

Öffentliche Auflage vom 23.06.2022 bis 25.07.2022

Einspracheverhandlung am .....

Erfledigte Einsprachen .....

Unerledigte Einsprachen .....

Rechtsverwahrungen.....

Beschlossen durch den Gemeinderat am .....

Beschlossen durch den Gemeinderat am .....

Namens der Einwohnergemeinde:

Präsident/in: .....

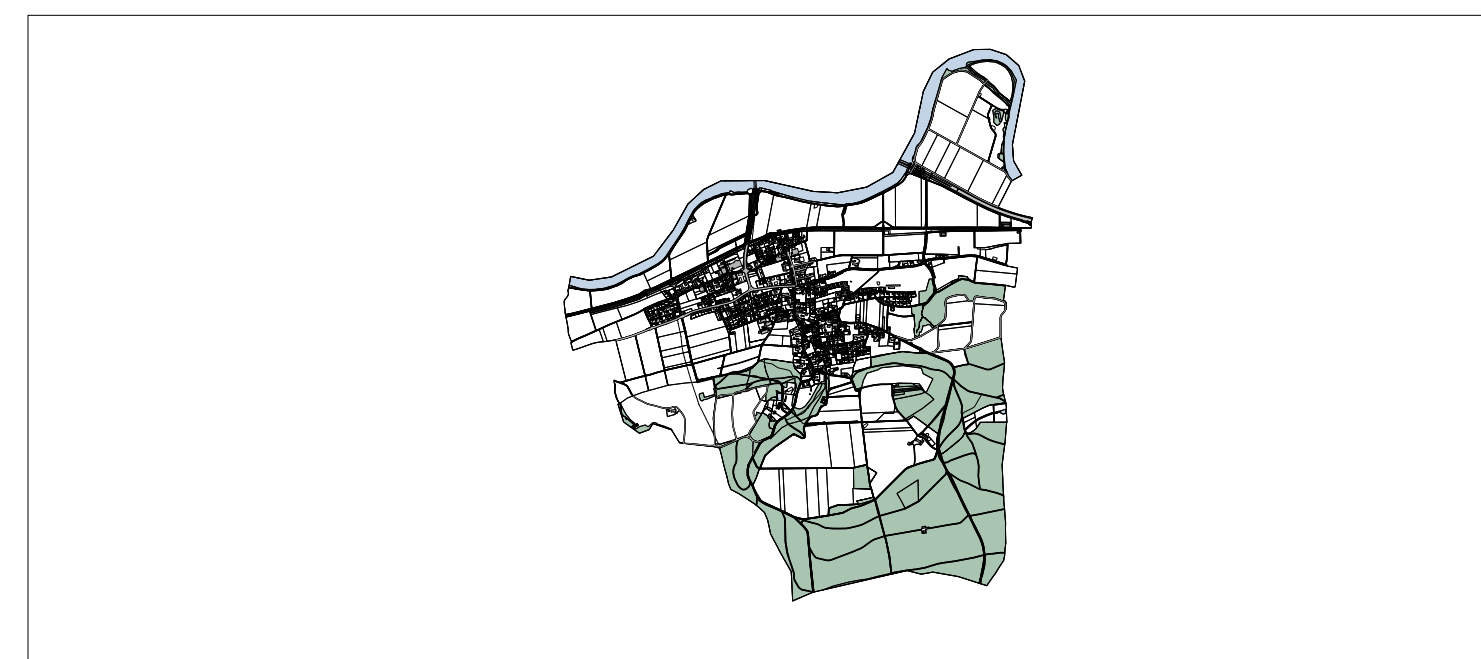
Gemeindeschreiber/in: .....

Die Richtigkeit dieser Angaben bescheinigt:

Arch, den ..... Der/Die Gemeindeschreiber/in: .....

Genehmigt durch das Amt für Gemeinden und Raumordnung am: .....

Gemeinde Arch



**gruner**  Gruner Schweiz AG  
Industriestrasse 1  
CH-3052 Zollikofen  
T +41 31 544 24 24  
zollikofen@gruner.ch

Zonenplan Gewässerräume

Auflageexemplar

Situation 1 : 5'000

Änd.	Datum	Gaz.	Gep.	Visiert
A	18.12.2020	ank	mos	ann
B	18.05.2021			ann
C	10.08.2021			mann
D	03.06.2022	boel	frev	mann

Plan Nr.: **20633.41\_001**

Format: 89.1 x 94.1

Plotdatum: 03.06.2022

Filename: 20864\_Arch\_Gew\_5000