

# EINWOHNERGEMEINDE ARCH



# BAUREGLEMENT

---

## Öffentliche Auflage

*Grün* = Neu / Ergänzt formale Änderungen  
*Rot* = Aufgehoben

Beschlossen an der Gemeindeversammlung vom 26. Mai 2004;

Aenderung vom 9. September 2008

(Art. 10, 16, 41a, 41b)

Aenderung vom 9. Dezember 2009

(Art. 26)

Aenderung vom 5. Mai 2011

(Art. 25)

Aenderung vom 6. August 2014

(Art. 25)

*Aenderung vom 04. März 2022*

*(Art. 1, 4, 7 - 13, 15 - 18, 23, 24, 26, 27, 28,  
30, 31, 33, 39, 42, 43, 45 – 47, 50, 51)*



# Inhaltsverzeichnis

	Seite
<b>A Allgemeine Bestimmungen</b>	
Art.1 Geltungsbereich	5
Art. 2 Vorbehalt anderer Vorschriften	5
<b>B Allgemeine Voraussetzungen der Ueberbauung</b>	
1. Erschliessung	
Art. 3 Basis- und Detailerschliessungsanlagen	5
2. Umgebungsgestaltung	
<del>Art. 4 Grünflächenziffer</del>	5
Art. 5 Terrainveränderungen	6
<b>C Baupolizeiliche Vorschriften</b>	
1. Bauweise	
Art. 6 Offene Bauweise	6
2. Bauabstände	
Art. 7 Bauabstände gegenüber nachbarlichem Grund	6
Art. 8 Bauabstände und Masse für An- und <del>Nebenbauten</del> Kleinbauten, 1-geschossige Gebäude	6
Art. 9 Grenzabstände und Masse für unterirdische Bauten und Unterniveaubauten	7
Art. 10 Unterschreiten der Bauabstände gegenüber nachbarlichem Grund	7
Art. 11 Gebäudeabstand	7
Art. 12 Strassenabstand	8
Art. 13 <del>Abstand von Gewässern</del> Fließgewässer und stehende Gewässer und deren Abstände	8
3. Baugestaltung	
Art. 14 <del>Baugestaltung</del> , Grundsatz	10
Art. 15 Untergeschoss	10
Art. 16 Dachgeschoss	11
Art. 17 Attikageschoss	11
Art. 18 Fassadenhöhe, Hangzuschlag, Rückspringende Gebäudeteile	11
<b>D Zonen- und Gebietsvorschriften</b>	
1. Nutzungszonen	
Art. 19 Wohnzonen	12
Art. 20 Dorfkernzonen	12
Art. 21 Wohn- und Arbeitszone	12
Art. 22 Arbeitszone	13
Art. 23 ZPP 1 Bibernstrasse	13
Art. 24 ZPP 2 Steinacker-Gerbe	13
Art. 25 ZPP 3 Buchrain/Schwobsberg	14
Art. 26 ZPP 4 Sandgrube	14
Art. 27 Zone für öffentliche Nutzungen	15
Art. 28 Grünzone	17
Art. 29 Landwirtschaftszone	17
Art. 30 Bauernhofzone	17
2. Bauzonen	
Art. 31 Bauzonen Masse	18

---

3. Schutzgebiete und Objekte	
Art. 32 Landschaftsschutzgebiet	18
Art. 33 Naturschutzgebiete	19
Art. 34 Naturschutzobjekte	19
Art. 35 Schutzzone I	19
Art. 36 Schutzzone II	20
Art. 37 Schutzzone Schwobsberg, Bereich A. Kernzone	21
Art. 38 Schutzzone Schwobsberg, Bereich B: Umgebungszone	21
Art. 39 Schutzzone III	21
Art. 40 Schutzzone IV	22
Art. 41 Uferschutzzone nach SFG	22
Art. 41a Bauen in Gefahrengebieten	22
Art. 41b Gefahrengebiete	22
4. Ortsbildschutz	
Art. 42 Ortsbildschutzgebiet Zweck	23
Art. 43 Baudenkmäler	23
Art. 44 Beizug Fachstelle	23
Art. 45 Schützenswerte Hecken, Feldgehölze und Einzelbäume	23
Art. 46 Archäologische und verkehrshistorische Schutzzonen	24
Art. 47 Schutzzonen der Quellfassungen	24
<b>E Verfahrensvorschriften</b>	
Art. 48 Baueingabe, Allgemeines	24
Art. 49 Zustimmung der Strassenaufsichtsbehörde	24
<del>Art. 50 Zuständigkeiten, Gemeinderat</del>	24
<del>Art. 51 Zuständigkeiten, Bau und Umweltkommission</del>	25
<b>F Schlussbestimmungen</b>	
Art. 52 Widerhandlungen	25
Art. 53 Übergangsbestimmungen	25
Art. 54 Aufhebung bestehender Vorschriften	25
Art. 55 Inkrafttreten	26
<b>Auflagezeugnis und Genehmigung</b>	27

## A Allgemeine Bestimmungen

### Art. 1 Geltungsbereich

<sup>1</sup> Das Baureglement bildet zusammen mit dem Zonenplan, dem Zonenplan Gewässerräume und dem Zonenplan Landschaft die baurechtliche Grundordnung der Gemeinde.

<sup>2</sup> Es gilt für das ganze Gemeindegebiet.

<sup>3</sup> Es ist als ergänzendes Recht anwendbar, soweit besondere baurechtliche Ordnungen bestehen.

### Art. 2 Vorbehalt anderer Vorschriften

Die einschlägigen Bestimmungen des eidgenössischen, kantonalen und kommunalen Rechts, namentlich des Raumplanungsgesetzes, des Baugesetzes und der Bauverordnung bleiben vorbehalten.

## B Allgemeine Voraussetzungen der Ueberbauung

### 1. Erschliessung

#### Art. 3 Basis- und Detailerschliessungsanlagen

Für die Einteilung in Basis- und Detailerschliessungsanlagen gelten der Erschliessungsrichtplan und die Ueberbauungsordnungen der Gemeinde.

### 2. Umgebungsgestaltung

#### ~~Art. 4 Grünflächenziffer~~

~~<sup>1</sup> Die Grünflächenziffer (GFZ) gibt an, welcher Teil der nicht mit Hochbauten überbauten Landfläche zu begrünen oder begrünt zu erhalten ist.~~

~~<sup>2</sup> Für die Berechnung der Grünflächen werden begrünzte, wasserdurchlässige oder über die Schulter entwässerte Wege und Plätze zu 30 % angerechnet.~~

~~<sup>3</sup> Für jeden einheimischen Hochstammbaum erhöht sich die anrechenbare Grünfläche um 20 m<sup>2</sup>, maximal können dafür 50 % der GFZ beansprucht werden.~~

## Art. 5 Terrainveränderungen

<sup>1</sup> Terrinaufschüttungen sind harmonisch in die Landschaft und Umgebung einzuordnen.

<sup>2</sup> Stützmauern und befestigte Böschungen dürfen nicht höher als 1,20 m sein. Mehrere Stützmauern und befestigte Böschungen übereinander sind nur gestattet, wenn der horizontale Abstand mindestens 1,0 m beträgt. Die Stufen sind zu begrünen. Im weiteren gilt Art. 79 EG zum ZGB

<sup>3</sup> Unbefestigte Böschungen haben vorbehältlich schriftlicher Abrede der Nachbarn folgende maximale Böschungsneigung:.

- Höhe der Aufschüttung bis 1.50 m = 1:1 (h:b)
- Höhe der Aufschüttung über 1.50 m = 1:3 (h:b)

<sup>4</sup> Die Umgebungsarbeiten sind innert 12 Monaten nach Bezug abzuschliessen.

## C Baupolizeiliche Vorschriften

### 1. Bauweise

#### Art. 6 Offene Bauweise

<sup>1</sup> Wo es nicht anders bestimmt ist, gilt die offene Bauweise.

<sup>2</sup> Der Zusammenbau von Gebäuden ist innerhalb der zulässigen Gesamtlänge gestattet, wenn die ganze Gebäudegruppe gleichzeitig oder in unmittelbarer Folge der Bauetappen erstellt wird. Die Freihaltung von Brandmauern ist nicht erlaubt.

### 2. Bauabstände

#### Art. 7 Bauabstände gegenüber nachbarlichem Grund

Bauten und Anlagen, welche ~~den gewachsenen Boden~~ das massgebende Terrain überragen, haben gegenüber nachbarlichem Grund, die in den Bauzonenvorschriften festgelegten Grenzabstände zu wahren.

#### Art. 8 Bauabstände und Masse für An- und Nebenbauten Kleinbauten sowie 1-geschossige Gebäude

<sup>1</sup> ~~Unbewohnte~~ An- und Nebenbauten Kleinbauten dürfen bis 2.0 m an die nachbarliche Grenze reichen, sofern die mittlere Fassadenhöhe Fassadenhöhe traufseitig 4.0 m nicht überschreitet und ihre Grundfläche Gebäudefläche nicht 60 m<sup>2</sup> übersteigt.

An- und Kleinbauten enthalten nur Nebennutzflächen, wie Waschküchen, Abstell-, Schutz-, Fahrzeugeinstell-, Kehrtrahnenräume. (Art. 3f BMBV, SIA 416)

<sup>2</sup> Für bewohnte 1-geschossige Gebäude An- und Nebenbauten, wie gedeckte Sitzplätze, ungeheizte Gartenhallen und Wintergärten genügt allseitig ein grosser und kleiner Grenzabstand von jeweils 4.0 m, sofern die Gebäudedeckfläche von 60 m<sup>2</sup> nicht überschritten wird. Flachdächer und Schrägdächer sind zugelassen. Es gilt eine Fassadenhöhe giebel- und traufseitig von max. 4.5 m.

Hierzu zählen Gebäude mit Hauptnutzflächen und Flächen zur Sondernutzung nach SIA 416, wie gedeckte Sitzplätze, ungeheizte Gartenhallen und Wintergärten.

### Art. 9 Grenzabstände und Masse für Unterirdische Bauten und Unterniveaubauten

<sup>1</sup> Unterirdische Bauten sind Gebäude, die mit Ausnahme der Erschliessung sowie der Geländer und Brüstungen, vollständig unter dem massgebenden Terrain liegen.

<sup>2</sup> ~~Unterirdische Bauten sind solche, welche das gewachsene Terrain an keiner Stelle um mehr als 1.2 m überragen und höchstens eine Fassade freigelegt oder mit einem Zugang oder einer Zufahrt versehen ist. Weder freigelegte Fassade noch Zugang und Zufahrt dürfen innerhalb des kleinen Grenzabstandes liegen.~~

Unterniveaubauten sind Gebäude, die höchstens bis 1.20 m über das massgebende Terrain ragen.

<sup>3</sup> Abgrabungen für Hauszufahrten und Eingänge, auf max. einer Gebäudeseite, welche in Wohn-, Wohn- und Arbeitszone sowie Dorfkernzone eine max. Breite von 5 m und in Arbeitszonen und Zonen für öffentliche Nutzungen eine Breite von 7.5 m gemessen am Böschungsfuss nicht überschreiten, werden nicht an die Höhenberechnung angerechnet.

<sup>4</sup> Unterirdische Bauten und Bauteile Unterniveaubauten dürfen auch ohne nachbarliche Zustimmung bis 0.5 m an die Grenze gestellt werden, wenn nicht ihretwegen Terrainveränderungen nötig sind, die der Nachbar sonst nicht zu dulden hätte.

### Art. 10 Unterschreiten der Bauabstände gegenüber nachbarlichem Grund

<sup>1</sup> Die Unterschreitung des reglementarischen Grenzabstandes bedarf einer Ausnahmegewilligung (Art. 26 BauG).

<sup>2</sup> Der privatrechtliche Grenzabstand darf dabei nicht unterschritten werden.

<sup>3</sup> Mit im Grundbuch eingetragener Dienstbarkeit können die Nachbarn ohne Ausnahmegewilligung den Grenzabstand frei festlegen. Vorbehalten bleibt Art. 42 11 Abs. 3.

<sup>4</sup> Vorspringende offene Bauteile Gebäudeteile wie Vordächer, Vortreppen, Balkone dürfen maximal 50% der Fassadenlänge betragen. Vorspringende geschlossene Gebäudeteile wie Erker dürfen 30% der Fassadenlänge nicht überschreiten.

Die vorspringenden Gebäudeteile dürfen eine max. Tiefe von 3.5 m, im Ortsbildschutzgebiet eine max. Tiefe von 2.5 m aufweisen. Sie dürfen von der Umfassungsmauer aus gerechnet höchstens 1.5 m in den kleinen Grenzabstand resp. Strassenabstand und 3.5 m in den grossen Grenzabstand hineinragen.

<sup>5</sup> Beim Strassenabstand bleiben die Vorschriften betr. Verkehrsübersicht vorbehalten.

Neu Abs. 4 und 5  
ab 24.10.2008

## Art. 11 Gebäudeabstand

<sup>1</sup> Der Abstand zweier bewohnter Gebäude muss wenigstens der Summe der dazwischenliegenden, für sie vorgeschriebenen Grenzabstände entsprechen. Bei Gebäuden auf demselben Grundstück wird er berechnet, wie wenn eine Grenze zwischen ihnen läge. Für ~~unbewohnte Nebenbauten~~ **Kleinbauten**, im Sinne von Art. 8, Abs. 1 gilt ein Gebäudeabstand von 2 m. Für bewohnte ~~Nebenbauten~~ **1-geschossige Gebäude** im Sinne von Art. 8, Abs. 2 gilt ein Gebäudeabstand von 4 m.

<sup>2</sup> Gegenüber Bauten, die aufgrund früherer baurechtlicher Bestimmungen den nach diesem Reglement vorgeschriebenen Grenzabstand nicht einhalten, reduziert sich der Gebäudeabstand um das Mass des fehlenden Grenzabstandes. Die Baupolizeibehörde kann jedoch den Gebäudeabstand angemessen vergrössern, wenn sonst für das altrechtliche oder für das neue Gebäude die Beschattungstoleranzen der Bauverordnung überschritten würden.

<sup>3</sup> Durch Näherbaurecht kann der Gebäudeabstand bis auf 6 m, für An- und ~~Nebenbauten~~ **Kleinbauten sowie 1-geschossige Gebäude** bis auf 2 m verkürzt werden.

## Art. 12 Strassenabstand

<sup>1</sup> Unter Vorbehalt von Absatz 3 ist von Gemeinde-Strassen der Basiserschliessung ein Bauabstand von 4 m, von solchen der Detailerschliessung ein Abstand von 3 m einzuhalten. Der Strassenabstand wird vom äussersten Rand des öffentlichen Verkehrsraumes aus gemessen.

<sup>2</sup> Für die Einteilung in Strassen der Basiserschliessung und solche der Detailerschliessung ist der Erschliessungsrichtplan der Gemeinde massgebend.

<sup>3</sup> Für bewilligungsfreie Bauten gilt ein Strassenabstand von 2 m. **Vorbehalten bleibt gemäss Art. 57 BauV die Sicherstellung der Vorfahrtssichtweiten entsprechend der einschlägigen VSS-Normen.**

<sup>4</sup> Im Übrigen gelten die Bestimmungen **gemäss Strassengesetz (SG) und Strassenverordnung (SV) des Kanton Bern. ~~des Gesetzes über Bau und Unterhalt der Strassen.~~**

## Art. 13 ~~Abstand von Gewässern~~ **Fliessgewässer und stehende Gewässer und deren Abstände**

~~<sup>1</sup> Zur Sicherung des Raumbedarfes für Massnahmen des Hochwasserschutzes und die ökologische Funktionsfähigkeit der Gewässer gelten entlang der Gewässer für sämtliche Bauten und Anlagen (inkl. baubewilligungspflichtige Anlagen) die folgenden Bauabstände. Von der Ufervegetation ist in jedem Fall mindestens ein Abstand von 3 Metern einzuhalten:~~



Gewässerkategorie	Beschrieb	Bauabstand Straßen/Wege/Gartenanlagen usw.	Bauabstand Hochbauten
1	Alle eingedolten Gewässer in der Bauzone	3 m	3 m
1	Alle offenen Gewässer im Gemeindegebiet mit Ausnahme der Gewässer in der Schutzzone I	5 m	10 m
2	Der eingedolte Dorfbach oberhalb der Bauzone	5 m	10 m
2	Alle eingedolten Gewässer ausserhalb der Bauzone, mit Ausnahme des Dorfbaches	7 m	10 m

~~<sup>2</sup> Innerhalb des Bauabstandes gilt ein Bauverbot. Es dürfen weder bewilligungspflichtige noch bewilligungsfreie Bauten und Anlagen errichtet werden.~~

~~<sup>3</sup> Eine Ausnahme vom Bauverbot kann gewährt werden für standortgebundene Bauten und Anlagen, an denen ein überwiegendes öffentliches Interesse besteht sowie für Vorhaben gemäss Art. 11 Abs. 2 BauG, sofern die Ufervegetation und der 3 m breite Pufferstreifen nicht tangiert werden.~~

~~<sup>4</sup> Innerhalb des Bauabstandes ist die natürliche Ufervegetation zu erhalten und eine extensive land- und forstwirtschaftliche Nutzung oder eine naturnahe Grünraumgestaltung anzustreben.~~

<sup>1</sup> Der Raumbedarf der Gewässer (Gewässerraum) gewährleistet die folgenden Funktionen:

- a. die natürliche Funktion der Gewässer;
- b. Schutz vor Hochwasser;
- c. Gewässernutzung.

<sup>2</sup> Der Gewässerraum für Fliessgewässer ist im Zonenplan Gewässerräume als flächige Überlagerung festgelegt (Korridor).

Abgesehen von der Aare wird der Gewässerraum je hälftig von der Gewässerachse aus gemessen. An der Aare wird der Gewässerraum ab Uferlinie gemessen.

<sup>3</sup> Zugelassen sind nur Bauten und Anlagen, die standortgebunden sind und die im öffentlichen Interesse liegen. Alle anderen – bewilligungspflichtigen und bewilligungsfreien – Bauten und Anlagen sowie Terrainveränderungen sind unter Vorbehalt des Bundesrechts untersagt. In dicht überbauten Gebieten können Ausnahmen für zonenkonforme Bauten und Anlagen bewilligt werden, soweit keine überwiegenden Interessen entgegenstehen.

<sup>4</sup> Innerhalb des Gewässerraums ist die natürliche Ufervegetation zu erhalten. Zulässig ist nur eine extensive land- und forstwirtschaftliche Nutzung oder eine naturnahe Grünraumgestaltung. Dies gilt nicht für den Gewässerraum von eingedolten Gewässern sowie für im Zonenplan festgesetzte Freihaltflächen, welche landseitig von Verkehrsflächen liegen.

Wo kein Gewässerraum ausgeschieden ist, sind Gesuche für Bauten und Anlagen innerhalb von 15 Me-

<sup>5</sup> Wo der Gewässerraum in einer Grundwasserschutzzone zu liegen kommt, gelten zusätzlich die Nutzungseinschränkungen in Grundwasserschutzzonen gemäss Gewässerschutzverordnung (GSchV)

<sup>6</sup> Im Freihaltegebiet gelten folgende Bestimmungen:

- a) Die Erstellung von Hochbauten und Infrastrukturanlagen ist untersagt.
- b) Davon ausgenommen sind sämtliche Anlagen, welche im Rahmen eines Wasserbauplans nach Art. 21 ff Wasserbaugesetz (WBG) bewilligt werden.
- c) Für bestehende Gebäude und Anlagen gilt die Besitzstandsgarantie nach Art. 41c Abs. 2 GSchV.
- d) Als bauliche Massnahmen sind weiter zugelassen:
  - Die Einrichtung von Freiflächen und Rastplätzen gem. SFG
  - Unbefestigte Uferwege, oder Uferwege nach SFG
  - Land- und forstwirtschaftliche Erschliessungswege
  - Einrichtungen zur Bodenent- und -bewässerung
- e) Es ist die landwirtschaftliche Nutzung gemäss Art. 29 BauR der Gemeinde Arch gestattet.

<sup>7</sup> Für Randstreifen gilt die Ausnahmegewilligung nach Art. 41c Abs. 4bis GSchV

### 3. Baugestaltung

#### Art. 14 Grundsatz

<sup>1</sup> Bauten und Anlagen haben sich in ihre Umgebung und in das Orts- und Landschaftsbild einzufügen.

<sup>2</sup> Im Interesse eines harmonischen und einheitlichen Quartierbildes erlässt der Gemeinderat gebietsweise Richtlinien über die Dach-, Fassaden- und Umgebungsgestaltung.

#### Art. 15 ~~Geschosse~~ Untergeschoss

~~Das Kellergeschoss zählt als Vollgeschoss, wenn es~~

~~<sup>a</sup> im Mittel aller Fassaden, bis Oberkante Erdgeschossboden gemessen, dem fertigen Boden um mehr als 1.2 m überragt; Abgrabungen für Garage-einfahrten werden nicht angerechnet oder~~

~~<sup>b</sup> Zu mehr als 60 % mit bewohnten Räumen belegt ist. Bastelräume und nicht gewerbliche Fitnessräume und dergleichen werden nicht angerechnet.~~

<sup>1</sup> Untergeschosse sind Geschosse, bei denen die Oberkante des fertigen Bodens des darüberliegenden Vollgeschosses, gemessen in der Fassadenflucht, im Mittel höchstens um 1.20 m über die Fassadenlinie hinausragt.

tern ab Mittelwasserlinie bzw. bei eingedolten Gewässern innerhalb von 15 Metern ab Mittelachse dem Tiefbauamt vorzulegen (Vgl. Art. 39 WBV)

Vgl. insbesondere GSchV Anhang 4

Die Ausscheidung des Freihaltegebiets dient längerfristig der Raumsicherung für die Umsetzung von Hochwasserschutz- und/oder Gewässerrevitalisierungsmaßnahmen. Wo ein Freihaltegebiet ausgeschieden ist, sind Gesuche für Bauten und Anlagen dem Tiefbauamt vorzulegen. Das Tiefbauamt entscheidet, ob eine Wasserbaupolizeibewilligung nach Art. 48 WBG nötig ist.

<sup>2</sup> Untergeschosse können höchstens bis zum zulässigen Mass für vorspringende Gebäudeteile über die Fassadenlinie hinausragen. Überschreiten sie dieses Mass, handelt es sich um Unterniveaubauten oder um unterirdische Bauten.

### Art. 16 Dachausbau Dachgeschoss

<sup>1</sup> Der Einbau von Wohn- und Arbeitsräumen im **Dachraum** Dachgeschoss ist zulässig.

<sup>2</sup> ~~Der Dachraum zählt als Vollgeschoss,~~ Es handelt sich um ein Dachgeschoss, wenn

- a. die Distanz von 4.50 m ab Oberkant Fertigboden bis Oberkant **First** Dachkonstruktion ~~überschritten~~ eingehalten wird oder
- b. die Kniestockhöhe maximal 1.50 m beträgt.

<sup>3</sup> ~~Der Dachausbau zählt als Vollgeschoss, wenn die Kniewandhöhe, in der Fassadenflucht von Oberkant Dachgeschossfussboden bis Oberkant Dachsparren gemessen, 1.50 m überschreitet.~~

Neu Abs. 3 und 4  
ab 24.10.2008

<sup>4</sup> Die Dachaufbauten (Lukarnen und dgl.) und **liegende** Dachfenster dürfen insgesamt nicht mehr als die Hälfte der Trauflänge ausmachen. Die zulässige Höhe technisch bedingter Dachaufbauten wie Lift, Kamin, Lüftungsaufbauten beträgt für Wohnzonen und Dorfkernzone maximal 1.0 m, für Zonen für öffentliche Nutzungen maximal 2.0 m und für Arbeitszonen maximal 4.0 m ab höchstem Punkt der Dachkonstruktion.

<sup>5</sup> Im Ortsbildschutzgebiet und bei schützens- und erhaltenswerten Baudenkmalern hat sich die Dachgestaltung nach den ortsüblichen oder vorherrschenden Merkmalen zu richten, welche das Strassen-, Quartier- oder Ortsbild prägen. Hier darf die Gesamtlänge der Dachaufbauten 30% der Gebäudelänge des obersten Geschosses nicht überschreiben. Dacheinschnitte sind bei K-Objekten nicht zulässig. Firstoblichter sind im Ortsbildschutzgebiet und in K-Objekten nicht zugelassen. Bei Bauinventar-Objekten ist nur ein Ausbaugeschoss im Dach zugelassen.

### Art. 17 Attikageschoss

<sup>1</sup> Auf Flachdachbauten kann ein Attikageschoss erstellt werden.

<sup>2</sup> ~~2/3 der Umfassungsmauern der Attika sind wenigsten 2,50 m von der Gebädefassade zurück zu versetzen.~~ Die Fassaden der Attika sind auf beiden Schmalseiten des Gebäudes um mindestens 2.50 m über die gesamte Fassadenlänge des darunterliegenden Vollgeschosses zurück zu versetzen. Die Geschossfläche der Attika darf maximal 66% der Geschossfläche des darunterliegenden Vollgeschosses betragen. Überdeckungen wie Vordächer sind nicht zulässig.

<sup>3</sup> Die Geschosshöhe des Attikageschosses beträgt max. 3.2 m. ~~Gemessen ab Oberkant Flachdach beträgt die Höhe der Attika max. 3.0 m~~

### Art. 18 Fassadenhöhen; Hangzuschlag, Rückspringende Gebäudeteile

<sup>1</sup> Die zulässigen **Fassadenhöhen** dürfen auf keiner Gebäudeseite überschritten sein. Bei Bauten am Hang ist mit Ausnahme der bergseitigen Fassade

überall eine Mehrhöhe von 1 m gestattet. Als Hang gilt eine Neigung des ~~ge-~~  
~~wachsenen~~ **massgebenden** Terrains, die in der Fall-Linie gemessen inner-  
halb des Gebäudegrundrisses wenigstens 10% beträgt.

**<sup>2</sup> Rückspringende Gebäudeteile dürfen maximal 50% des zugehörigen Fassa-  
denabschnitts betragen und sind gegenüber der Fassadenflucht  
max. 2.0 m zurückzusetzen. Bei Überschreitung sind je Gebäudeteil die  
zulässigen Fassadenhöhen einzuhalten.**

## D Zonen- und Gebietsvorschriften

### 1. Nutzungszonen

#### Art. 19 Wohnzonen

<sup>1</sup> Die Wohnzonen (**W**) sind der Wohnnutzung vorbehalten. Arbeitsaktivitäten  
im Umfang der Bestimmungen in Art. 90 BauV sind zugelassen.

<sup>2</sup> Gemäss Art. 43 LSV gelten in den Wohnzonen die Bestimmungen für die  
Empfindlichkeitsstufe II.

<sup>3</sup> Entlang der Kantonsstrasse Nr. 22 (Bürenstrasse und Solothurnstrasse)  
gelten für die erste Bautiefe die Bestimmungen für die  
Empfindlichkeitsstufe III (Art. 43, Abs. 2 LSV)

#### Art. 20 Dorfkernzone

<sup>1</sup> In der Dorfkernzone sind Wohnbauten sowie Bauten für herkömmliche Ge-  
werbe- und Dienstleistungsbetriebe zugelassen.

<sup>2</sup> Bestehende Gewerbebetriebe können unter Berücksichtigung des Ortsbild-  
charakters angemessen erweitert und erneuert werden.

<sup>3</sup> Wo es sich aus einer Betriebserweiterung als notwendig erweist, kann für  
bestehende Gewerbebetriebe die zulässige Gebäudelänge auf maximal 40  
m erhöht werden.

<sup>4</sup> Untersagt sind die Neuanlage und Erweiterung von Zucht- und Mastbetrie-  
ben sowie reine Lagerbauten.

<sup>5</sup> Gemäss Art. 43 LSV gelten die Bestimmungen für  
die Empfindlichkeitsstufe III.

#### Art. 21 Wohn- und Arbeitszone

<sup>1</sup> Die Zonen gemischter Nutzung WA sind für Wohnnutzungen und Arbeitsak-  
tivitäten bestimmt.

<sup>2</sup> Als Arbeitsaktivitäten gelten die Produktion, Bearbeitung, Verarbeitung und  
Lagerung von Gütern, das Erbringen von Dienstleistungen und der Verkauf.

<sup>3</sup> Die Zonen WA sind für die mit der Empfindlichkeitsstufe ES III zu vereinbarenden Wohnnutzungen und Arbeitsaktivitäten bestimmt.

<sup>4</sup> Verkaufsgeschäfte, die einen 1000 Fahrten übersteigenden durchschnittlichen Tagesverkehr verursachen, sind untersagt.

<sup>5</sup> Gemäss Art. 43 LSV gelten die Bestimmungen für die Empfindlichkeitsstufe III.

## Art. 22 Arbeitszone

<sup>1</sup> Die Arbeitszone (A) ist Arbeitsaktivitäten vorbehalten.

<sup>2</sup> Arbeitsaktivitäten, die einen 2000 Fahrten übersteigenden durchschnittlichen Tagesverkehr (DTV) verursachen, sind untersagt.

<sup>3</sup> Wohnungen für den Betriebsinhaber und das betriebsnotwendig an den Standort gebundene Personal sind zulässig, sofern wohnhygienisch tragbare Verhältnisse gewährleistet sind.

<sup>4</sup> Gemäss Art. 43 LSV gelten die Bestimmungen für die Empfindlichkeitsstufe IV.

## Art. 23 ZPP 1 Bibernstrasse

<sup>1</sup> Die Zone mit Planungspflicht Nr. 1 (ZPP 1) richtet sich nach den Bestimmungen in Art. 93/94 BauG. Die Nutzung erfolgt gemäss bestehender Ueberbauungsordnung vom 7. Mai 1998.

<sup>2</sup> In der ZPP 1 soll eine verdichtete Wohnsiedlung realisiert werden, die sich in die umliegende Bebauung harmonisch einfügt. Entlang der Bibernstrasse sind emissionsarme, nicht störende Gewerbebetriebe erwünscht.

<sup>3</sup> Die Haupteerschliessung für den motorisierten Verkehr soll von der Bibernstrasse aus erfolgen. Als innere Erschliessung sind verkehrsberuhigte Wohnstrassen anzulegen. Öffentlich zugängliche, durchgehende Fussgängerverbindungen sind anzustreben.

<sup>4</sup> Für die Anlage von Familiengärten und gemeinschaftlich nutzbaren Aussenräumen sind geeignete Flächen auszuscheiden und entsprechend zu gestalten.

<sup>5</sup> Gemäss Art. 43 LSV gelten die Bestimmungen der Empfindlichkeitsstufe II.

<sup>6</sup> ~~Die Ausnutzungsziffer soll mindestens 0,3 betragen.~~ Gebäudehöhe Fassadenhöhen und Geschosshöhe richten sich nach den Bestimmungen der Wohnzone W1. Entlang der Bibernstrasse gelten für eine Bautiefe (30 m ab Strasse) bezüglich Gebäudehöhe Fassadenhöhen und Geschosshöhe die Bestimmungen der Wohnzone W2. Weitere baupolizeiliche Masse werden im Rahmen der Ueberbauungsordnung festgelegt.

**Art. 24 ZPP 2 Steinacker-Gerbe**

- <sup>1</sup> Die Zone mit Planungspflicht Nr. 2 (ZPP 2) richtet sich nach den Bestimmungen in Art. 93/94 BauG. Die Nutzung erfolgt gemäss bestehender Ueberbauungsordnung vom 2. März 2000.
- <sup>2</sup> in der ZPP 2 soll eine verdichtete Wohnüberbauung realisiert werden. Durch ein ausgewogenes Verhältnis zwischen Gross- und Kleinwohnungen ist eine gemischte Bevölkerungsstruktur anzustreben. Gewerbe- und Dienstleistungsbetriebe sind erwünscht, insbesondere entlang der Römerstrasse.
- <sup>3</sup> Die Art der Nutzung richtet sich nach den Bestimmungen der Wohnzone W2, mit Ausnahme der Parzelle Nr. 633, wo diejenige der **Gewerbezone Arbeitszone A**, und mit Ausnahme einer Bautiefe (ca. 30 m) entlang der Staatsstrassen, wo diejenige der Wohn- und Arbeitszone WA gelten.
- <sup>4</sup> Es sind 2 Vollgeschosse zugelassen. Der Dachausbau ist gestattet. **Die Ausnützungsziffer soll den Wert von 0,4 nicht unterschreiten.** Weitere baupolizeiliche Masse werden im Rahmen der Ueberbauungsvorschriften festgelegt.
- <sup>5</sup> Die verkehrstechnische Erschliessung erfolgt nach Erschliessungsrichtplan. Von dieser Regelung kann im Rahmen der Ueberbauungsordnung abgewichen werden, wenn mit andern Varianten die Erschliessung kostengünstiger und flächensparender erstellt werden kann. Die Detailerschliessungsanlagen sind als verkehrsberuhigte Strassen zu gestalten. Im Planungsgebiet sind öffentlich zugängliche, durchgehende Fusswege anzulegen.
- <sup>6</sup> Für die Parkierung sind gemeinsame unterirdische Garagierungsanlagen oder oberirdische Autoabstellplätze in Form von Unterständen, die den minimalen Strassenabstand einhalten, vorzusehen.
- <sup>7</sup> In den strassenabgewandten Aussenräumen sind geeignete Flächen als Aufenthaltsbereiche, Spielplätze und Gärten von der Ueberbauung freizuhalten und entsprechend zu gestalten.
- <sup>8</sup> Die Empfindlichkeitsstufen nach Art. 43 LSV werden im Rahmen der Ueberbauungsordnung festgelegt.

**Art. 25 ZPP 3 Buchrain / Schwobsberg**neue Fassung vom  
6.8.2014

- <sup>1</sup> Die ZPP 3 Buchrain / Schwobsberg ist eine Zone mit Planungspflicht nach Art. 92 BauG.
- <sup>2</sup> Die ZPP 3 bezweckt den Erlass der bau-, planungs- und umweltrechtlichen Vorschriften für den geordneten Abbau von Schotterkies und die Rekultivierung des Grubenareals im Buchrain sowie den Betrieb der Aufbereitungsanlage im Schwobsberg und die nötigen Neuerschliessungen.
- <sup>3</sup> aufgehoben
- <sup>4</sup> aufgehoben

**Art. 26 ZPP 4 Sandgrube**

neue Fassung vom  
6.8.2014

<sup>1</sup> Die ZPP 4 Sandgrube ist eine Zone mit Planungspflicht gemäss Art. 93/94 BauG (Gemeinderatszone).

<sup>2</sup> Die ZPP 4 bezweckt den Erlass der bau-, planungs- und umweltrechtlichen Grundlagen für Zwischenlagerung und Aufbereitung von mineralischen Bauabfällen sowie die Schaffung und Erhaltung von Flächen für den Naturschutz.

<sup>3</sup> Das Abstellen und das Betreiben der für die Aufbereitung und Lagerung sowie den Umschlag erforderlichen Maschinen und Geräte ist zugelassen.

<sup>4</sup> Hochbauten sind im beschränkten Mass für das Einstellen der betriebsnotwendigen Maschinen und Geräte sowie für die standortgebundenen Büroräumlichkeiten möglich. Der entsprechende **Baufeld Baubereich** wird in der UeO bezeichnet. Der höchste Punkt der **Gebäude Dachkonstruktion** darf an keiner Stelle die Höhe von 8 m ab ~~bestehendem Terrain~~ (Niveau Kantonsstrasse bei Einfahrt) überschreiten.

<sup>5</sup> Bei Aufgabe der Nutzung für Lagerung und Aufbereitung von Materialien (Abs. 2) muss das Areal mit Ausnahme des Naturschutzteils wieder der Landwirtschaftszone zugewiesen werden.

<sup>6</sup> Es gelten die Empfindlichkeitsstufen ES IV gemäss Art. 43 LSV.

**Art. 27 Zonen für öffentliche Nutzungen**

<sup>1</sup>Die Zonen für öffentliche Nutzungen (**ZöN**) sind für Bauten und Anlagen im öffentlichen Interesse bestimmt.

<sup>2</sup> In den einzelnen Zonen gelten folgende Bestimmungen:

<u>Bezeichnung:</u>	<u>Zweckbestimmung:</u>	<u>Grundzüge der Ueberbauung:</u>
A	- Gemeindezentrum - Zivilschutzanlage - Wehrdienste	<del>Bestehend</del> -Erweiterungen sind mit Rücksichtnahme auf die Architektur des bestehenden Gemeindezentrums zulässig. Abgesehen von der Gebäudelänge, sind die Nutzungsmasse der Dorf-kernzone (DK) einzuhalten. GL: 45.0 m. Gemäss Art. 43 LSV gelten die Bestimmungen für die Empfindlichkeitsstufe III.
B	- altes Primarschulhaus - Mehrzweckhalle - Turnhalle - öff. Platzanlage	) )> Bestehend ) ) Gemäss Art. 43 LSV gelten die Bestimmungen für die Empfindlichkeitsstufe III.



C	- Kindergarten	Bestehend Gemäss Art. 43 LSV gelten die Bestimmungen für die Empfindlichkeitsstufe II.
D	- Oberstufenzentrum - Primarschule - zugehörige Anlagen	<del>Bestehend</del> -Erweiterungen, Ersatzneubauten und Umbauten sind zulässig. Fh tr: 16.0 m; Fh gi: 22.0 m; GL: 70.0 m; kGA: 4.5 m; gGA: 6.0 m; max. 3 Vollgeschosse; Die Erschliessung und die Parkierung für den motorisierten Individualverkehr erfolgen hauptsächlich entlang der Schulstrasse. Gemäss Art. 43 LSV gelten die Bestimmungen für die Empfindlichkeitsstufe II. Das Baukonzept resp. die Bebauung (Massstäblichkeit / Dichte, Anordnung der Gebäude, Freiräume, Erschliessung) hat eine gute Integration in das Quartier und in die Landschaft zu gewähren und berücksichtigt dabei die Topographie. Die Projektierung legt Wert auf einen ansprechend gestalteten Siedlungsrand.
E	- Werkhof	Bestehend Gemäss Art. 43 LSV gelten die Bestimmungen für die Empfindlichkeitsstufe III.
F	- Kirche - Friedhof - Aufbahrungshalle	) )> Bestehend ) Gemäss Art. 43 LSV gelten die Bestimmungen für die Empfindlichkeitsstufe II.
G	- Pfarrhaus	Bestehend Gemäss Art. 43 LSV gelten die Bestimmungen für die Empfindlichkeitsstufe II.

Gestaltung: Möglichst Vermeidung von hohen Stützmauern oder technischen Böschungen am Siedlungsrand



---

H	- Gemeinde- und Vereinslokalität	)> Bestehend ) Gemäss Art. 43 LSV gelten die Bestimmungen für die Empfindlichkeitsstufe II.
---	----------------------------------	---

### Art. 28 Grünzone

<sup>1</sup> In der Grünzone gilt Art. 79 BauG.

<sup>2</sup> In der Grünzone der Stelmatt (Parzelle Nr. 120) ist von den jeweiligen Eigentümern eine Baumhecke anzupflanzen und zu unterhalten. Die Fläche bzw. die jeweiligen Flächenanteile dieser Parzelle können für die Berechnung der Ueberbauungsprozente der angrenzenden Grundstücke in der **Gewerbezone Arbeitszone** miteinbezogen werden, sofern die Eigentümer der **Gewerbezone Arbeitszone** auch Eigentümer bzw. Miteigentümer der Grünzonenparzelle ist.

<sup>3</sup> In den Grünzonen sind einheimische Pflanzen, Gehölze und Bäume vorgeschrieben.

### Art. 29 Landwirtschaftszone

<sup>1</sup> Die Landwirtschaftszone umfasst das Land, welches landwirtschaftlich oder im Gesamtinteresse genutzt werden soll. Wald, Gewässer und landwirtschaftlich nicht nutzbare Flächen gehören nicht dazu.

<sup>2</sup> Das Bauen in der Landwirtschaftszone richtet sich nach den Vorschriften des Raumplanungsgesetzes (RPG) und des BauG.

<sup>3</sup> In der Landwirtschaftszone gelten gemäss Art. 43 LSV die Bestimmungen der Empfindlichkeitsstufe III.

### Art. 30 Bauernhofzone

<sup>1</sup> Für die zulässige Nutzung gelten die Bestimmungen von Art. 85 BauG.

<sup>2</sup> Als Gestaltungs- und Baupolizeivorschriften sind die Bestimmungen der Wohn- und Gewerbezone WG massgebend.

<sup>3</sup> In der Bauernhofzone gelten gemäss Art. 43 LSV die Bestimmungen der Empfindlichkeitsstufe III.

## 2. Bauzonen

### Art. 31 Bauzonen Masse

Zone	kGA	gGA	<b>GH</b> Fh tr	<b>FH</b> Fh gi	GL	<b>GZ</b> VG	<b>GFZ</b> GZ	UeZ
W1	4 m	9 m	4,5 m	9 m	20	1	30 % 20 %	-
W2	5 m	10 m	7,5 m	12 m	25	2	30 % 20 %	-
WA	5 m	10 m	7,5 m	12 m	30	2	30 % 20 %	-
DK	4 m	8 m	7,5 m	12 m	35	2	30 % 20 %	-
A	<sup>1)</sup>	<sup>1)</sup>	13 m	13 m	-	-	30 % 20 %	70 %

<sup>1)</sup> kleiner und grosser Grenzabstand für die Arbeitszone sind gleich zu behandeln:

- innerhalb der Arbeitszone  $\frac{1}{2}$  **GH FH tr**, mindestens 4.0 m
- gegenüber anderen Nutzungszonen 1 **GH FH tr**, mindestens 8.0 m

kGA = kleiner Grenzabstand      **GH** = Gebäudehöhe      GL = Gebäudelänge  
gGA = grosser Grenzabstand      **FH** = Firsthöhe      **UeZ** = Ueberbauungsziffer  
~~GZ = Geschosszahl~~              **GFZ GZ** = Grünflächenziffer  
VG = Vollgeschoss                  Fh tr = Fassadenhöhe traufseitig  
   Fh gi = Fassadenhöhe giebelseitig

<sup>2</sup> Die Fassadenhöhe traufseitig gilt auch für Flachdachbauten. Die Fassadenhöhe giebelseitig gilt für Flachdachbauten inklusive Attikageschoss.

## 3. Schutzgebiete und Objekte

### Art. 32 Landschaftsschutzgebiet

<sup>1</sup> Landschaftsschutzgebiete bezwecken die Erhaltung der bestehenden Landschaftsbilder von lokaler und regionaler Bedeutung.

<sup>2</sup> Bauten und Anlagen, die das Landschaftsbild beeinträchtigen könnten, sind untersagt. Das gilt insbesondere für Kiesgruben, Deponien, Gewächshäuser, landw. Oekonomie- und Wohnbauten, Terrainveränderungen und Stützmauer.

<sup>3</sup> Vorbehältlich einer guten Einordnung in die Landschaft sind vom Bauverbot ausgenommen.

- a) Kleinbauten, die der landwirtschaftlichen Bewirtschaftung dienen (Weidställe, Tränkschermen, Bienenhäuser, etc.)
- b) technische, standortgebundene Bauten und Anlagen (Pumpwerke, Rückhaltebecken, etc.)
- c) der Wiederaufbau durch höhere Gewalt zerstörter Bauten und Anlagen im Rahmen ihres bisherigen Volumens.

### **Art. 33 Naturschutzgebiet**

<sup>1</sup> Naturschutzgebiete bezwecken den umfassenden Schutz besonders empfindlicher und wertvoller Lebensräume von Pflanzen und Tieren sowie deren Umgebung.

<sup>2</sup> Untersagt sind:

- a) Nutzungen, die dem Schutzzweck widersprechen;
- b) Massnahmen, die die Lebensräume beeinträchtigen könnten, wie Terrainveränderungen, die Beseitigung von Gehölzen, **freiwilliges** Aufforstungen, das Ausbringen von Dünger und landw. Hilfsstoffen;
- c) die Erstellung von Bauten und Anlagen;
- d) der Umbau, die Erweiterung und die Nutzungsänderung bestehender Bauten und Anlagen.

<sup>3</sup> Der Gemeinderat erlässt Ausführungsbestimmungen, insbesondere über die Pflege der einzelnen Naturschutzgebiete.

<sup>4</sup> Das Naturschutzgebiet Archer Inseli-Widi ist mit RRB Nr. 3409 vom 6.12.1995 rechtskräftig geworden.

### **Art. 34 Naturschutzobjekt**

<sup>1</sup> Naturschutzobjekte wie Einzelbäume, Baumgruppen, Hecken, Schilfbestände und Findlinge sind zu erhalten und zu pflegen.

<sup>2</sup> Es gelten die Bestimmungen des kant. Baugesetzes, der Naturschutz- und Waldgesetzgebung.

### **Art. 35 Schutzzone I**

<sup>1</sup> Die Schutzzone I umfasst offene Gewässer und die unmittelbaren Uferstreifen.

<sup>2</sup> Die Schutzzone I bezweckt den Schutz der offenen Gewässer und deren Ufer vor Eingriffen, die sich nachteilig auf den Lebensraum der dort heimischen Tier- und Pflanzenwelt auswirken und die das traditionelle Landschaftsbild stören.

<sup>3</sup> Es sind alle Massnahmen untersagt, die eine nachteilige Beeinflussung dieser Schutzziele zur Folge haben. Insbesondere sind untersagt:

- a) Abgrabungen, Ablagerungen von Kehricht, Feldabraum, Erdaushub, Bauschutt und dergleichen.
- b) Das Beseitigen von Bäumen und Gehölzgruppen. Hiervon ausgenommen ist das übliche Zurückschneiden oder das abschnittsweise „Auf den Stocksetzen“ der Sträucher im Rahmen der Pflege- und Unterhaltsmassnahmen.
- c) Das Aufstellen von Bauten jeder Art (auch land- und forstwirtschaftliche).
- d) Feste Einfriedungen in und entlang der Schutzzone.
- e) Das Einbringen von Düngemitteln und von agrochemischen Hilfsstoffen (Fungizide, Pestizide und dergleichen).
- f) Das Einbringen standortfremder Pflanzen.

Vorbehalten bleiben:

- a') Die Ausübung der Jagd und Fischerei im Sinne der gesetzlichen Bestimmungen.
- b') Die notwendigen Ufersicherungen und Unterhaltsarbeiten gemäss dem kommunalen Unterhaltsreglement<sup>2</sup> unter Anwendung ingenieurbio- logischer Verbauungsmassnahmen im Sinne von Art. 6 Wasserbaugesetz (WBG).
- c') Revitalisierungs- und Pflegemassnahmen gemäss Richtplänen und Richtlinien des Gemeinderates.

<sup>2</sup> Unterhaltsreglement für Fließgewässer, Hecken- und Böschungspartellen der Gemeinde Arch, von LANAT/ Kantons Bern genehmigt am 14.4.1989

## Art. 36 Schutzzone II

<sup>1</sup> Die Schutzzone II umfasst einen Teil des früheren Kiesgrubenareals der Grube Schwobsberg. Die Schutzzone wird errichtet, wenn die Grube vollständig aufgefüllt ist.

<sup>2</sup> Die Schutzzone II bezweckt die Erhaltung und die Neuschaffung eines vielfältigen Lebensraumes, insbesondere von Pionierstandorten. Die Schutzzone II ist eine Ersatzmassnahme für die im Rahmen der Deponie Schwobsberg zerstörten Lebensräume.

<sup>3</sup> Untersagt sind alle Eingriffe, welche die in Abs. 2 dargelegten Entwicklung negativ beeinflussen. Insbesondere sind verboten:

- a) Ablagerungen von Kehricht, Feldabraum, Aushubmaterial, Bauschutt und dergleichen.
- b) Das Ausbringen von Düngemitteln und die Anwendung agrochemischer Hilfsstoffe wie Pestizide, Fungizide und dergleichen.
- c) Die Erstellung von Bauten und Anlagen jeder Art (auch land- und forstwirtschaftliche).
- d) Das Aufstellen von Fahrnisbauten, Wohnwagen und Zelten.
- e) Das Beseitigen von Bäumen und Gehölzen.
- f) Das Einbringen standortfremder Pflanzen.
- g) Vorbehalten bleibt das Deponieren von Material gemäss dem Rekultivierungsprojekt 1989 der Kiesgrube Schwobsberg.

<sup>4</sup> Der Gemeinderat erlässt Richtlinien für die Gestaltung und Pflege dieser Schutzzone. Er stützt sich dabei auf das im Anhang 2 dieses Reglementes dargestellte Konzept.

**Art. 37 Schutzzone Schwobsberg, Bereich A: Kernzone**

In der Kernzone hat der Schutz der Amphibien Priorität. Sie besteht hauptsächlich aus Gewässern und Ruderalflächen und ist als Laichgebiet für Amphibien zu erhalten. Alle Massnahmen welche dem Schutz der Amphibien widersprechen oder die Eignung als Amphibienlaichgebiet beeinträchtigen sind verboten, insbesondere: Auffüllungen/Aufschüttungen von Gewässern, Deponien, Einsatz chemischer Hilfsstoffe, Störung des Wasserhaushaltes usw. Mit einer geeigneten Pflege (insbesondere Entfernung der aufkommenden Vegetation auf Teilflächen) ist der Wert des Amphibienlaichgebiets zu erhalten bzw. zu fördern.

**Art. 38 Schutzzone Schwobsberg, Bereich B: Umgebungszone**

Die Umgebungszone umfasst einen Teil des Wanderkorridors der Amphibien und dient teilweise als Lebensraum (Ueberwinterung). Die Umgebungszone umfasst das bestehende und künftige Kieswerk. Der Kieswerkbetrieb ist gewährleistet. Beim Bau und Betrieb des Kieswerks ist auf die Amphibien gebührend Rücksicht zu nehmen. Insbesondere müssen Wanderkorridore offengehalten und unterhalten werden, welche die Amphibienwanderungen ermöglichen. Es sind günstige Voraussetzungen für die Amphibien zu erhalten, „Fallen“ für Amphibien sind zu beseitigen.

**Art. 39 Schutzzone III**

<sup>1</sup> Die Schutzzone III umfasst das Gebiet „Wyssenmatt“. (Verfügung AGR vom 18.02.1998)

<sup>2</sup> Die Schutzzone III bezweckt den Erhalt des „Wyssenmattbaches“ mit dem zugehörigen Uferbereich und der beidseitig angrenzenden Feuchtwiesen.

<sup>3</sup> Die landwirtschaftliche Bewirtschaftung der Schutzzone III ist in der Art zu ändern, dass sich mittel- bis langfristig wieder die Pflanzengesellschaften einer Feuchtwiese einstellen.

<sup>4</sup> Untersagt sind alle Eingriffe, welche die in Abs. 2 dargelegte Entwicklung negativ beeinflussen. Insbesondere sind verboten:

- a) Terrainveränderungen jeglicher Art.
- b) Das Eindolen oder harte Verbauen des Baches sowie Entwässerungen
- c) Ablagerungen von Kehrlicht, Feldabraum, Aushubmaterial, Bauschutt und dergleichen.
- d) Das Ausbringen von Düngemitteln und die Anwendung agroschemischer Hilfsstoffe wie Pestizide, Fungizide und dergleichen.
- e) Die Erstellung von Bauten und Anlagen jeder Art (auch land- und forstwirtschaftliche).
- f) Das Aufstellen von Fahrnisbauten, Wohnwagen und Zelten.
- g) Die Intensivbeweidung (Standweide).
- h) Das **freiwillige** Aufforsten.
- i) Das Einbringen standortfremder Pflanzen.

Vorbehalten bleiben: Revitalisierungs- und Pflegemassnahmen gemäss Richtplänen und Richtlinien des Gemeinderates.

**Art. 40 Schutzzone IV**

<sup>1</sup> Die Schutzzone IV umfasst den südlich der Bahnlinie gelegenen Streifen zwischen Bahngleise und Feldweg auf der östlichen Seite der Unterführung.

<sup>2</sup> Die Schutzzone IV bezweckt den Erhalt des vielfältigen Lebensraumes, insbesondere der vielfältigen Vegetationstypen in unterschiedlichen Sukzessionsstufen. Im speziellen ist zu gewährleisten, dass der Neuntöter (Vogelart der Roten Liste) weiterhin an dieser Stelle brüten kann.

<sup>3</sup> Es sind alle Massnahmen untersagt, welche die obengenannten Ziele beeinträchtigen können. Insbesondere sind untersagt:

- a) Abgrabungen, Ablagerungen von Kehricht, Feldabraum, Erdaushub, Bauschutt und dergleichen.
- b) Das Aufstellen von Bauten jeder Art (auch land- und forstwirtschaftliche).
- c) Das Aufstellen von Fahrnisbauten, Wohnwagen und Zelten.
- d) Das Ausbringen von Düngemitteln und die Anwendung anderer agrochemischer Hilfsstoffe wie Pestizide, Fungizide und dergleichen.
- e) Das Einbringen standortfremder Pflanzen.

<sup>4</sup> Der Gemeinderat erlässt Richtlinien zur Pflege und Gestaltung dieser Schutzzone.

**Art. 41 Uferschutzzone nach SFG**

Die Uferschutzzone umfasst den Uferbereich der Aare. Die Nutzung sowie die Gestaltung richten sich nach den Bestimmungen der See- und Flussufergesetzgebung und der erlassenen kantonalen Richtpläne.

**Art. 41a Bauen in Gefahrengebieten**

Neu ab 24.10.2008

<sup>1</sup> Wer in einem Gefahrengbiet baut, hat im Baugesuch darzulegen, dass er die erforderlichen Massnahmen zur Gefahrenbehebung und Schadenminimierung getroffen hat.

<sup>2</sup> Es wird empfohlen, frühzeitig eine Voranfrage einzureichen.

<sup>3</sup> Bei Baugesuchen in Gebieten mit erheblicher oder mittlerer Gefährdung oder mit nicht bestimmter Gefahrenstufe zieht die Baubewilligungsbehörde die kantonale Fachstelle bei.

**Art. 41b Gefahrengbiete**

Neu ab 24.10.2008

<sup>1</sup> Im Gefahrengbiet mit erheblicher Gefährdung („rotes Gefahrengbiet“) dürfen keine Bauten und Anlagen, die dem Aufenthalt von Mensch oder Tier dienen, neu errichtet oder erweitert werden. Andere Bauten und Anlagen sind nur zugelassen, wenn sie auf eine Lage im Gefahrengbiet angewiesen sind und zudem Menschen, Tiere sowie erhebliche Sachwerte nicht gefährdet sind. Umbauten und Zweckänderungen sind nur gestattet, wenn dadurch das Schadenrisiko vermindert wird.

Gefahrengbiet mit  
erheblicher  
Gefährdung

<sup>2</sup> Im Gefahrengebiet mit mittlerer Gefährdung („blaues Gefahrengebiet“) sind Bauten nur zugelassen, wenn mit Massnahmen zur Gefahrenbehebung sichergestellt ist, dass Menschen, Tiere und erhebliche Sachwerte nicht gefährdet sind.

Gefahrengebiet mit mittlerer Gefährdung

<sup>3</sup> Im Gefahrengebiet mit geringer Gefährdung („gelbes Gefahrengebiet“) wird der Baugesuchsteller im Baubewilligungsverfahren auf die Gefahr aufmerksam gemacht. Für sensible Bauten gelten die Bestimmungen von Art. 41 b Abs. 2 sinngemäss.

Gefahrengebiet mit geringer Gefährdung

## 4. Ortsbildschutz

### Art. 42 Ortsbildschutzgebiet, Zweck

~~Das Ortsbildschutzgebiet bezweckt die Erhaltung des Ortsbildes von nationaler Bedeutung und der schützens- und erhaltenswerten Baudenkmäler.~~

<sup>1</sup> Ortsbildschutzgebiete sind Schutzgebiete gemäss Art. 86 Baugesetz.

<sup>2</sup> Sie bezwecken den Schutz der aus denkmalpflegerischer Sicht wertvollen Ortsteile.

<sup>3</sup> Bauliche Massnahmen sind bezüglich Stellung, Volumen und Gestaltung (Fassaden, Dach, Aussenräume, Materialisierung) besonders sorgfältig in das Ortsbild einzufügen.

### Art. 43 Baudenkmäler

<sup>1</sup> Betreffen Planungen und Baubewilligungsverfahren

- archäologische Objekte gemäss Art. 10 Abs. 1 lit. e BauG,
- schützenswerte Baudenkmäler oder
- erhaltenswerte Baudenkmäler, die ~~in einem Ortsbildschutzperimeter liegen oder~~ Bestandteil einer im Bauinventar aufgenommenen Baugruppe sind,

ist die kantonale Denkmalpflege bzw. der archäologische Dienst in jedem Fall in das Verfahren einzubeziehen.

<sup>2</sup> Die Baudenkmäler nach Art. 1 sind zugleich Objekte des kantonalen Inventars und im Bauinventar mit „K“ gekennzeichnet.

<sup>3</sup> Der frühzeitige Beizug der kantonalen Denkmalpflege sowie eine Voranfrage werden empfohlen.

### Art. 44 Beizug Fachstelle

<sup>1</sup> Betreffen Planungen und Bewilligungsverfahren erhaltenswerte Baudenkmäler, die nicht unter Art. ~~42~~ 41 Abs. 1 fallen, ist eine regionale Aesthetikfachstelle oder die Bauberatung des Berner Heimatschutzes beizuziehen.

<sup>2</sup> Der frühzeitige Beizug einer regionalen Aesthetikfachstelle oder der Bauberatung des Berner Heimatschutzes sowie eine Voranfrage werden empfohlen.

### **Art. 45 Schützenswerte Hecken, Feldgehölze und Einzelbäume**

Die im Zonenplan **Landschaft** bezeichneten Hecken, Feldgehölze und Einzelbäume gelten wegen ihres landschaftsästhetischen Wertes und ihrer ökologischen Bedeutung als Lebensraum für Tiere und Pflanzen im Sinne der Naturschutzgesetzgebung als geschützt.

### **Art. 46 Archäologische und verkehrshistorische Schutzzonen**

<sup>1</sup> Die im Zonenplan **und Zonenplan Landschaft** dargestellten archäologischen und verkehrshistorischen Schutzgebiete und Fundstellen haben hinweisenden Charakter.

<sup>2</sup> Bei der Prüfung von Bauvorhaben im Bereich lokalisierter Fundstellen oder eingegrenzter archäologischer oder verkehrshistorischer Schutzgebiete und Fundstellen sind im Baubewilligungsverfahren die entsprechenden Fachstellen<sup>1</sup> beizuziehen. Die Hinweisinventare können auf der Gemeindeverwaltung eingesehen werden.

<sup>3</sup> Werden bei Bauarbeiten archäologische oder verkehrshistorische Hinterlassenschaften (Bodenfunde) angeschnitten, sind die Arbeiten im betreffenden Gebiet unverzüglich einzustellen und die Baupolizeibehörde und der Archäologische Dienst des Kantons Bern zur Sicherstellung der wissenschaftlichen Dokumentation, zu benachrichtigen.

### **Art. 47 Schutzzonen der Quellfassungen**

Die im Zonenplan **Landschaft** dargestellten Schutzzonen der Quellfassungen haben nur hinweisenden Charakter. Massgebend für Abgrenzung und Schutzzinhalte sind die Ausführungsbestimmungen der Gewässerschutzgesetzgebung<sup>2</sup>.

<sup>2</sup> Schutzzonenplan für die Quellen *Meierislihubel und Franzosenweg* (GSZ Nr. 142) genehmigt mit Beschluss des AVVA am 23.07.2010)

## **E Verfahrensvorschriften**

### **Art. 48 Baueingabe, Allgemeines**

Für Form und Inhalt des Baugesuches, des Situations- und der Projektpläne sind die Bestimmungen des Bewilligungsdekretes massgebend.

### **Art. 49 Zustimmung der Strassenaufsichtsbehörde**

Die Erstellung oder Aenderung von Strassenanschlüssen sowie Einrichtungen in der Nachbarschaft öffentlicher Strassen bedürfen der Zustimmung der Strassenaufsichtsbehörde.



### **Art. 50 ~~Zuständigkeiten, Gemeinderat~~**

~~Der Gemeinderat nimmt alle der Gemeinde im Baubewilligungsverfahren übertragenen Aufgaben und Befugnisse wahr, die nach diesem Reglement nicht einem anderen Organ zustehen.~~

~~<sup>2</sup> Der Gemeinderat erlässt eine Ausführungsverordnung für die Messweisen.~~

### **Art. 51 ~~Zuständigkeiten, Bau- und Umweltkommission~~**

~~Die Bau- und Umweltkommission (BUK) obliegen:~~

- ~~a. die vorläufige Prüfung der Baugesuche und Profile auf deren Vollständigkeit und Richtigkeit sowie auf offenkundige materielle Mängel. Sie ist befugt, für die Beurteilung der Baugesuche Fachinstanzen beizuziehen und trifft gegebenenfalls die erforderlichen Anordnungen und Verfügungen;~~
- ~~b. die Erteilung der Baubewilligungen im Rahmen der Vorschriften des Baubewilligungsdekretes;~~
- ~~c. die Bekanntmachung und öffentliche Auflage der Baugesuche;~~
- ~~d. die Durchführung der Einspracheverhandlungen;~~
- ~~e. die Erteilung der Ausnahmegewilligung im Baubewilligungsverfahren, soweit die Gemeinde zuständig ist;~~
- ~~f. die Prüfung von Amtes wegen, ob das Baugesuch den öffentlich-rechtlichen Vorschriften entspricht;~~
- ~~g. die Einholung der Stellungnahme der kantonalen Fachstellen im kleinen Baubewilligungsverfahren;~~
- ~~h. die Antragstellung an den Gemeinderat, soweit sie nicht für den Entscheid selbst zuständig ist.~~
- ~~i. die Erhebung von Einsprachen, insbesondere von Planungseinsprachen.~~

## **F Schlussbestimmungen**

### **Art. 52 Widerhandlungen**

Widerhandlungen gegen die Vorschriften dieses Baureglements, gegen die übrigen Gemeindebauvorschriften und die gestützt darauf erlassenen Einzelverfügungen werden nach den Strafbestimmungen der Baugesetzgebung vom Richter geahndet.

### **Art. 53 Übergangsbestimmungen**

Baugesuche, die beim Inkrafttreten dieses Reglementes bereits hängig waren, werden nach bisherigem Recht beurteilt. Vorbehalten bleiben Art. 36 und 37 BauG.

#### **Art. 54 Aufhebung bestehender Vorschriften**

Mit dem Inkrafttreten der baurechtlichen Grundordnung werden aufgehoben:

- Das Baureglement vom 1.11.1990 mit Aenderungen vom 2.7.1994 und 12.12.1994

#### **Art. 55 Inkrafttreten**

<sup>1</sup> Die baurechtliche Grundordnung tritt mit ihrer Genehmigung durch das kantonale Amt für Gemeinden und Raumordnung (AGR) in Kraft.

<sup>2</sup> Das Inkrafttreten ist vom Gemeinderat zusammen mit der Bekanntmachung der Genehmigung im Amtsanzeiger zu publizieren.

-----

Beschlossen an der Gemeindeversammlung vom 26. Mai 2004.

**EINWOHNERGEMEINDE ARCH**

Die Gemeindepräsidentin:

Der Gemeindeschreiber:

*sig. R. Hedinger*

*sig. Ch. Kurth*

**Auflagezeugnis**

---

Dieses Baureglement wurde vom 17.04.2004 bis 17.05.2004 in der Gemeindeverwaltung Arch öffentlich aufgelegt. Die Publikation erfolgte im Amtsanzeiger Büren vom 15.4.2004. Es ist eine Einsprache gegen die Ortsplanung eingegangen, welche an der Einspracheverhandlung vom 24.5.2004 teilweise erledigt werden konnte. Ein Teil dieser Einsprache bleibt aufrechterhalten. Rechtsverwahrungen sind keine eingegangen.

Arch, 23. Juli 2004

**GEMEINDEVERWALTUNG ARCH**

Der Gemeindeschreiber:

*sig. Ch. Kurth*

**Genehmigung (2004)**

---

Genehmigt mit Aenderungen gem. Verfügung vom 11. November 2004.

Amt für Gemeinden und Raumordnung Bern

*sig. Miesch*

-----

**Aenderung des Baureglementes (2008)**

Art. 10, 16, 41a und 41 b

Beschlossen an der Gemeindeversammlung vom 9. September 2008.ö

Genehmigt durch AGR Kanton Bern am 24. Oktober 2008.

Inkraftsetzung am 24. Oktober 2008.

---

**Aenderung des Baureglementes (2010)**

Art. 26

Beschlossen an der Gemeindeversammlung vom 9. Dezember 2009.

Genehmigt mit Aenderungen durch das AGR Kanton Bern am 11.8.2010

Inkraftsetzung am 1.10.2010.

---

## **Aenderung des Baureglementes (2011)**

Art. 25

Beschlossen an der Gemeindeversammlung vom 5. Mai 2011.  
Genehmigt durch das AGR Kanton Bern am 26. September 2011.  
Inkraftsetzung am 8. Dezember 2011.

---

## **Aenderung des Baureglementes (2014)**

Art. 25

Beschlossen durch den Gemeinderat am 18. Februar 2014.  
Genehmigt mit Aenderungen durch das AGR Kanton Bern am 6. August 2014  
Inkraftsetzung am 6. August 2014.

---

## **Aenderung des Baureglementes (2022)**

Art. 1, 4, 7 - 13, 15 - 18, 23, 24, 26, 27, 28, 30, 31, 33, 39, 42, 43, 45 – 47, 50, 51

Mitwirkung vom 10.01.2019 – 11.02.2019, 10.06.2021 – 12.07.2021

Vorprüfung vom 04.03.2019 – 17.06.2019

Vorprüfung II vom 02.09.2021 – 01.12.2021

Publikation im amtlichen Anzeiger vom 23.06.2022

Publikation im Amtsblatt des Kantons Bern vom 23.06.2022

Öffentliche Auflage vom 23.06.2022 bis 25.07.2022

Einspracheverhandlung am .....

Erledigte Einsprachen .....

Unerledigte Einsprachen .....

Rechtsverwahrungen .....

Beschlossen durch den Gemeinderat am .....

Beschlossen durch die Gemeindeversammlung am .....

Namens der Einwohnergemeinde:

Präsident/in:

Gemeindeschreiber/in:

.....

.....

Die Richtigkeit dieser Angaben bescheinigt:

Arch, den .....

Der/Die Gemeindeschreiber/in:

.....

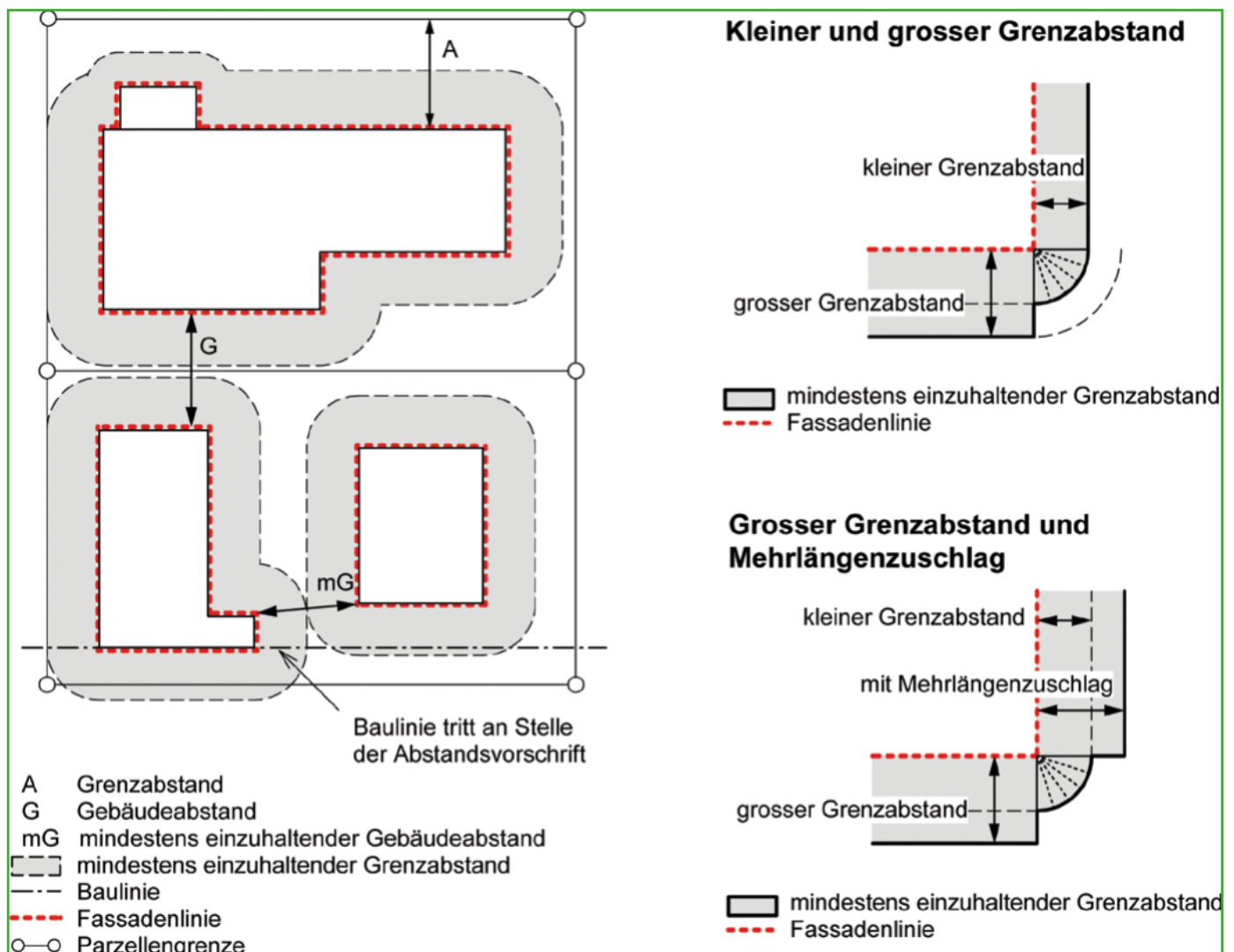
Genehmigt durch das Amt für Gemeinden und Raumordnung am: .....

# EINWOHNERGEMEINDE ARCH

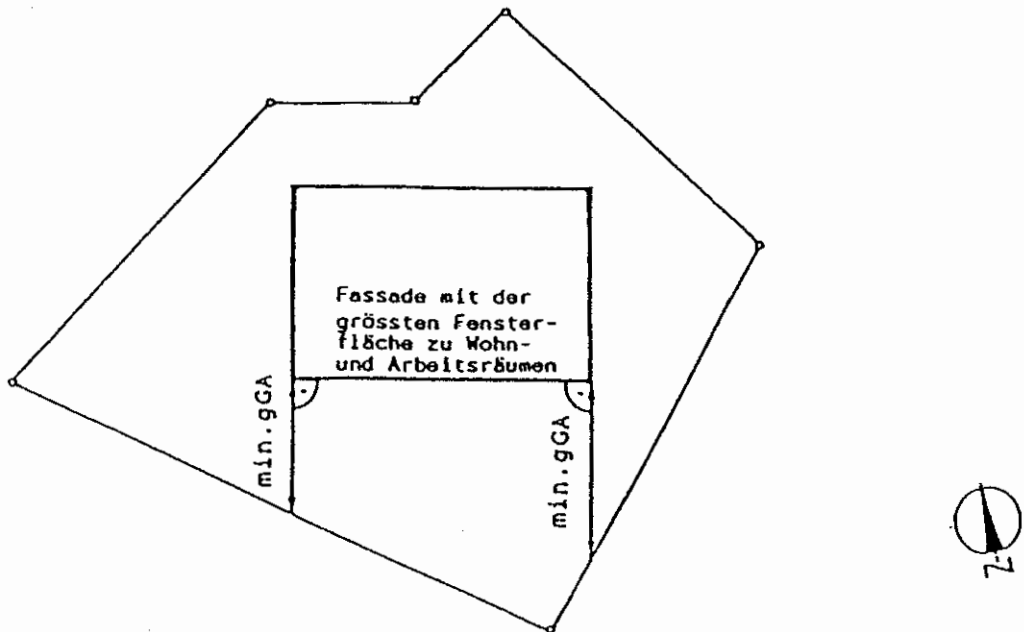
## Anhang zum Baureglement inkl. Änderungen von 2022 Definition der wichtigsten baupolizeilichen Masse

Gestützt auf Art. 50 Abs. 2 des Gemeindebaureglementes vom 26.5.2004 erlässt der Gemeinderat folgende Definition der wichtigsten baupolizeilichen Masse:

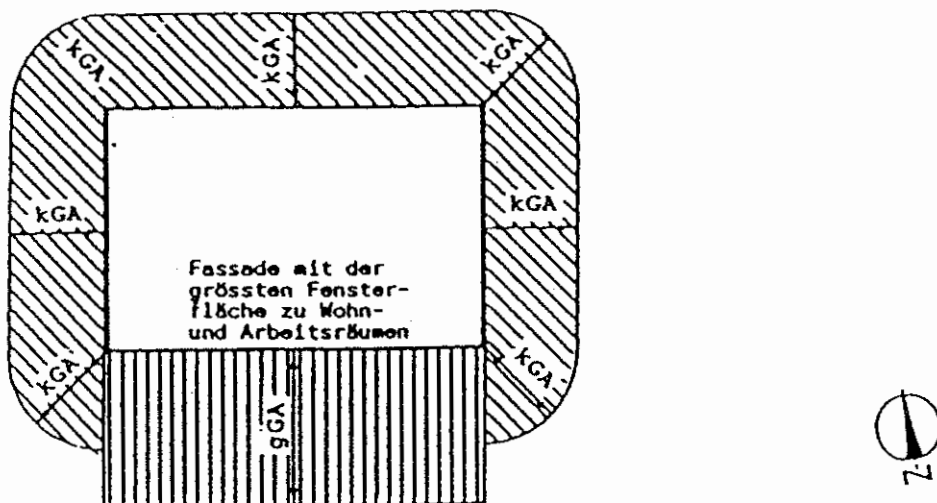
### 1. Bauabstände gegenüber nachbarlichem Grund



Der grosse Grenzabstand (gGA) wird rechtwinklig zur Fassade gemessen.



Um festzustellen, ob ein Bauvorhaben die reglementarischen Grenzabstände einhält, werden die min. erforderlichen Abstände mit Vorteil als Fläche um den Grundriss des projektierten Gebäudes herum eingetragen.



Der grosse Grenzabstand wird von der Fassade mit der grössten Fensterfläche zu Wohn- und Arbeitsräumen gemessen.

## 1.2. Winkelbauten und Gebäude mit gestaffelten oder unregelmässigen Grundrissen

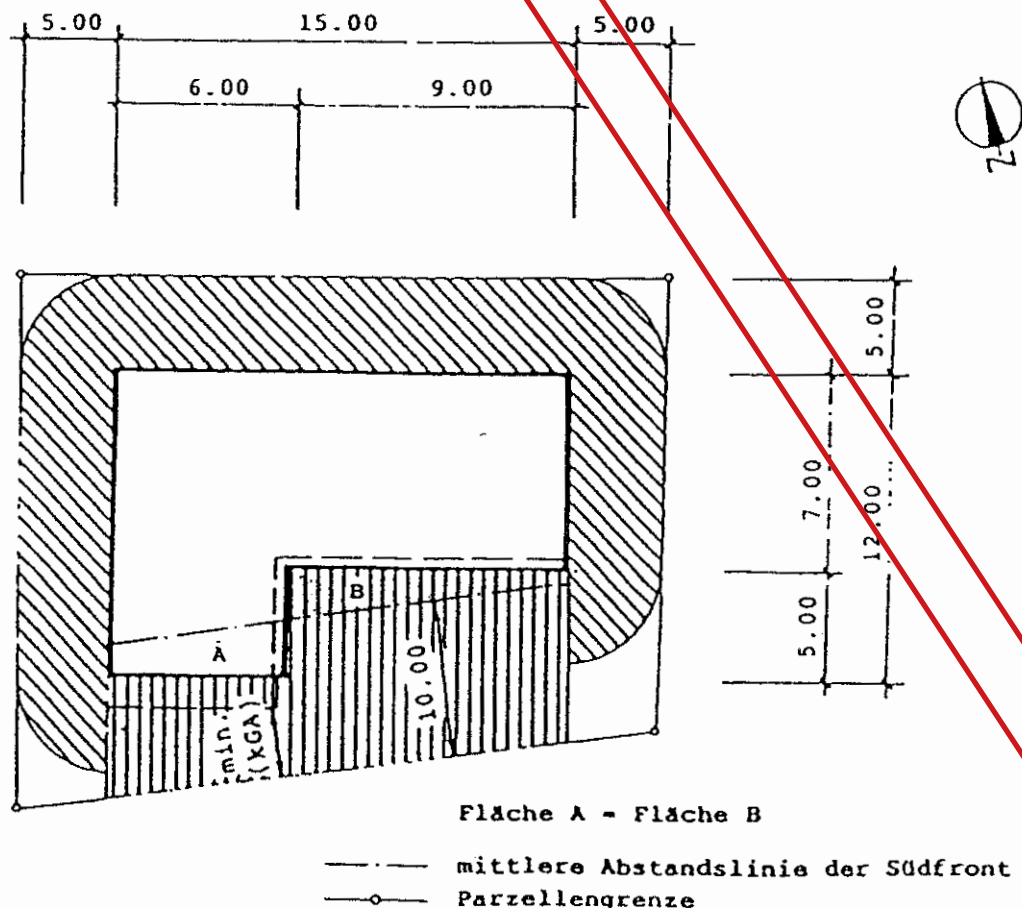
### Regeln

- a. Der Grenzabstand und der Gebäudeabstand einer im Grundriss gestaffelten Gebäudeseite werden von der Linie des mittleren Abstandes dieser Gebäudeseite zur Grundstücksgrenze aus gemessen.
- b. Die mittlere Abstandslinie ist parallel zur massgebenden Grundstücksgrenze zu ziehen und zwar derart, dass die über die Linie vorspringenden Grundrissflächen flächengleich sind mit den hinter der Linie liegenden Grundriss-Rücksprünge (baufreie Flächen).
- c. Die mittlere Abstandslinie darf in keinem Punkt die reglementarischen Grenz- oder Gebäudeabstände unterschreiten.
- d. Einzelne Gebäudeteile oder Teile einer Gebäudegruppe können - auch auf der besonnten Längeseite - höchstens bis zu dem von ihrer Ausdehnung berechneten kleinen Grenzabstand an die Nachbar grenze heranreichen.

Beispiel: Winkelbau

kGA 5 m

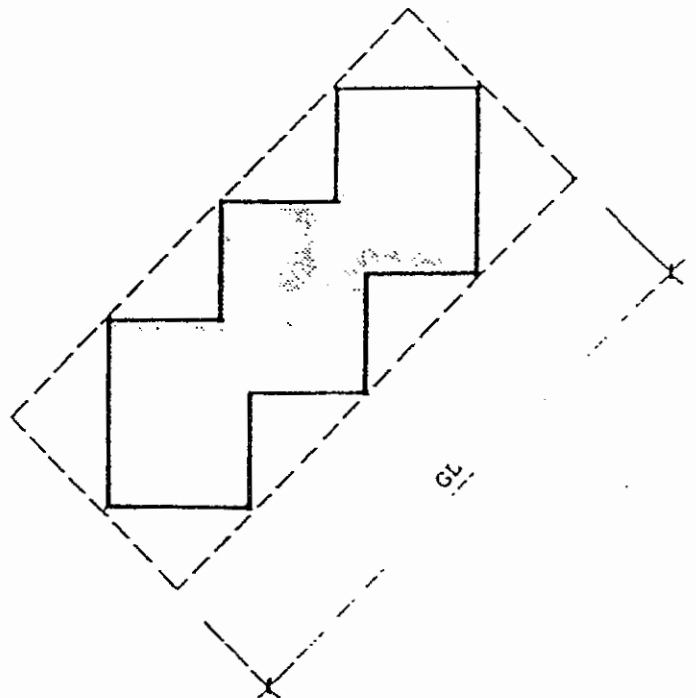
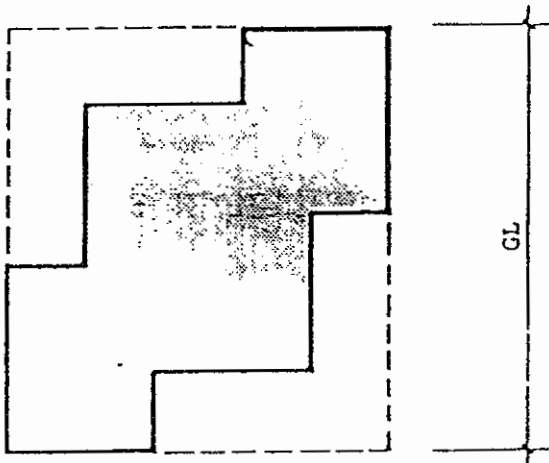
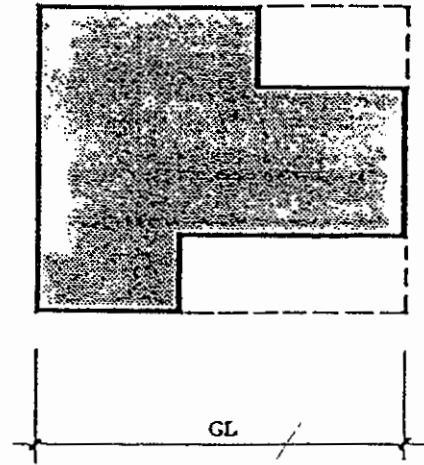

gGA 10 m





## 2. Gebäudelänge

Bei Gebäuden mit unregelmässigen Grundrissen ist die Länge am flächenmässig kleinsten umschriebenen Rechteck zu messen.

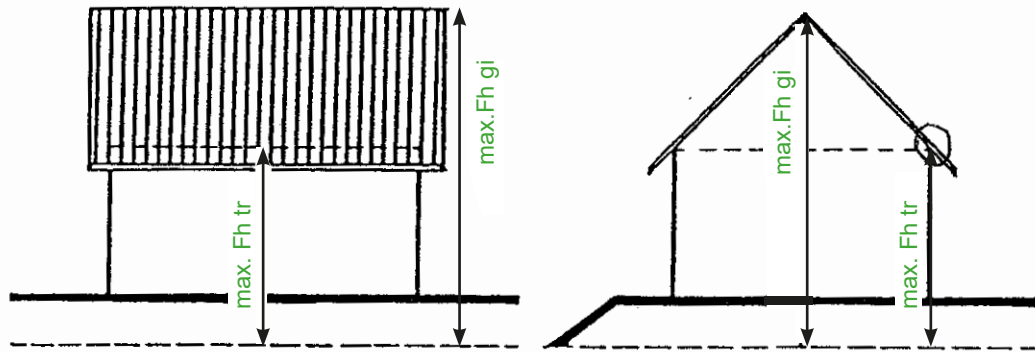


GL = Gebäudelänge

--- = flächenmässig kleinstes umschriebenes Rechteck

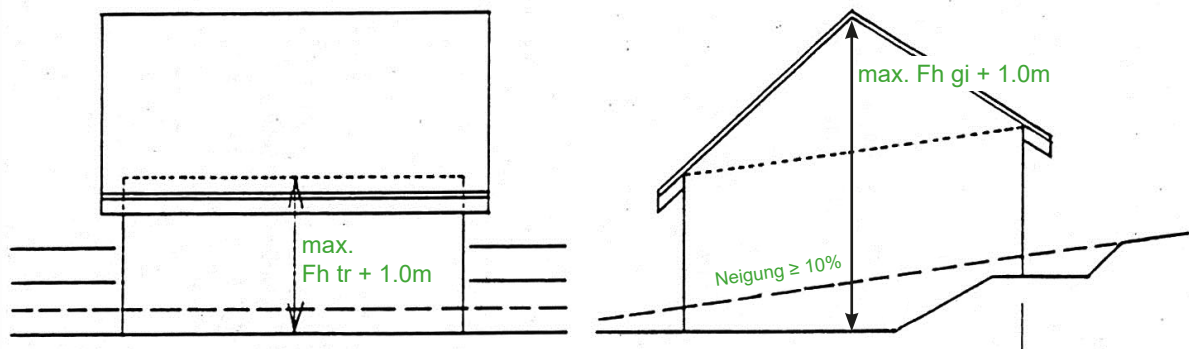
### 3. Messweise Höhe der Bauten

#### 3.1. Allgemein (Art. 16 GBR)

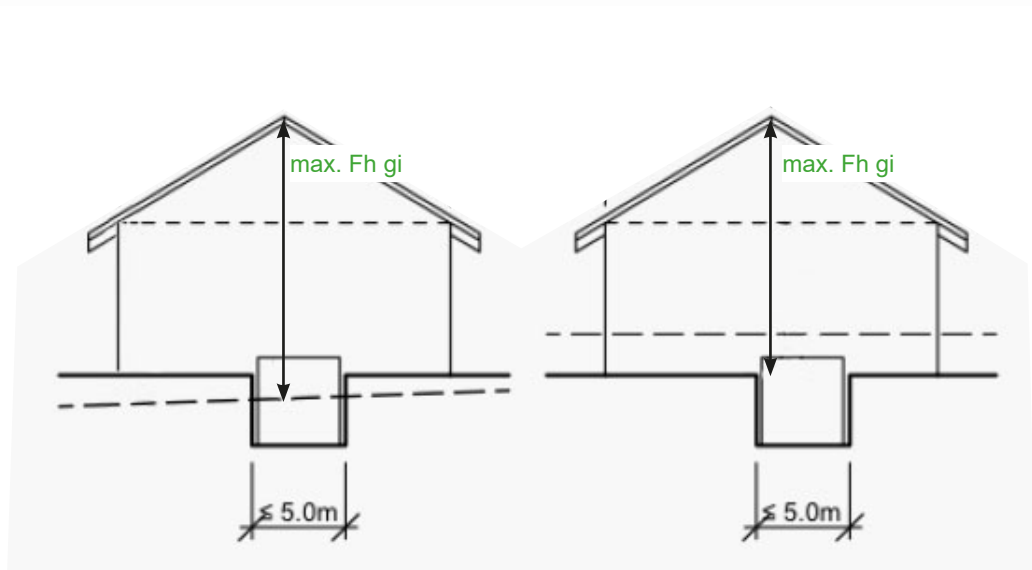


- massgebendes Terrain
- fertiges Terrain
- Fh tr Fassadenhöhe traufseitig
- Fh gi Fassadenhöhe gibelseitig

#### 3.2. Fassadenhöhen bei Bauten am Hang (Art. 16 und 18 GBR)

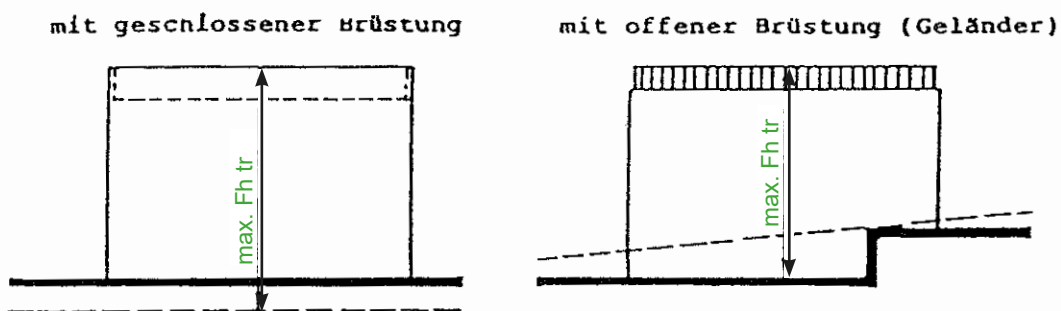


### 3.3. Fassadenhöhen bei Fassaden mit Abgrabungen



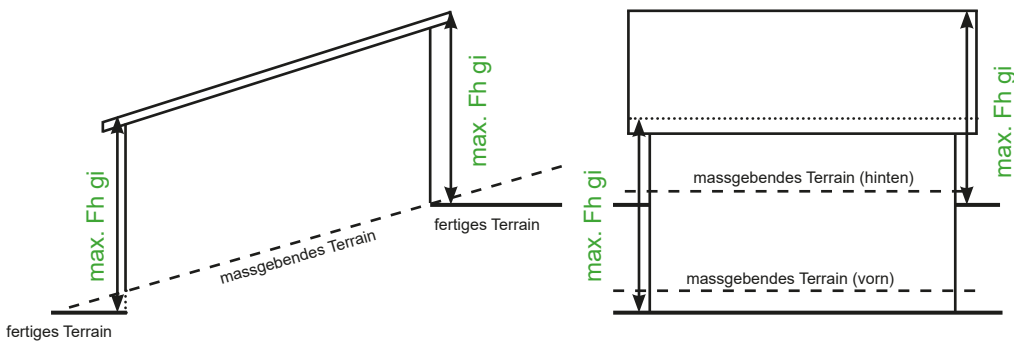
--- massgebendes Terrain  
 — fertiges Terrain

### 3.4. Fassadenhöhen bei Gebäuden mit Flachdach

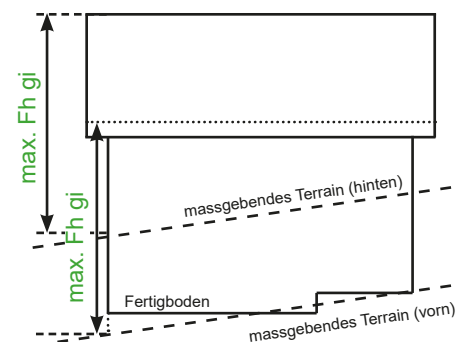


### 3.6. Fassadenhöhen bei Gebäuden mit Pultdach

Bei Längsgefälle des massgebenden Terrains

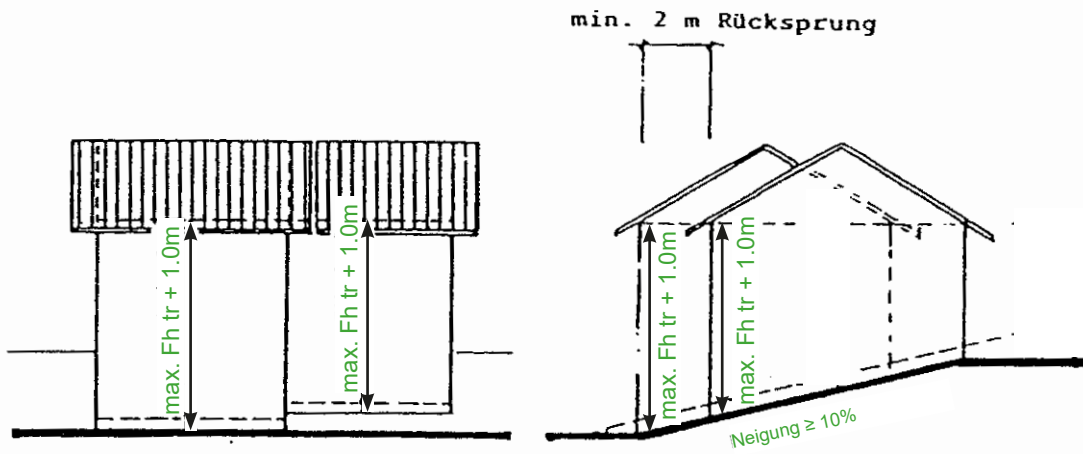
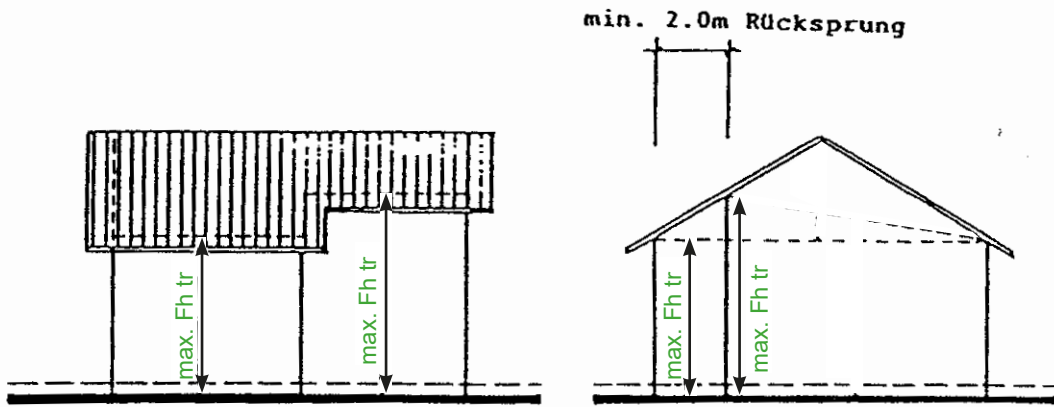


Bei Längs- und Quergefälle des massgebenden Terrains

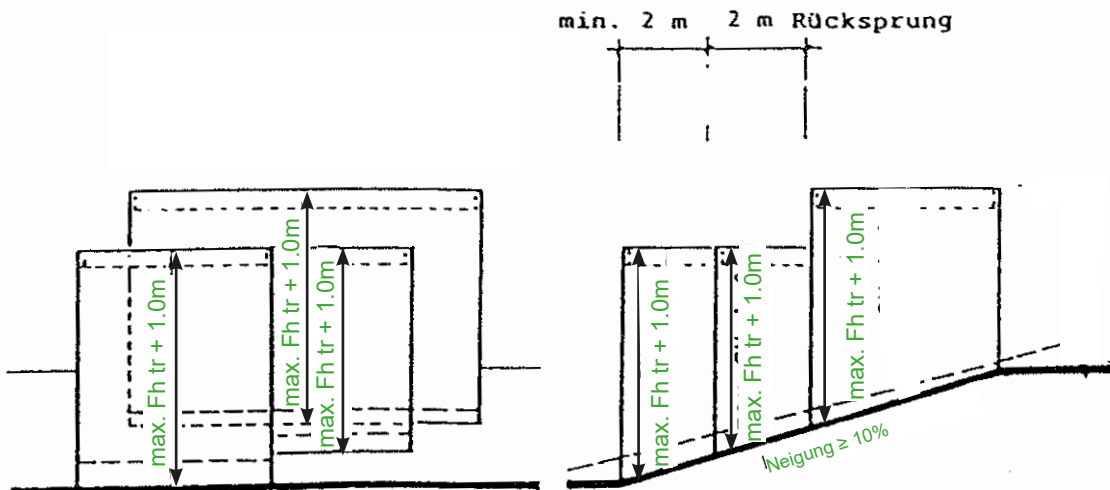


### 3.6. Fassadenhöhen bei gestaffelten Gebäuden

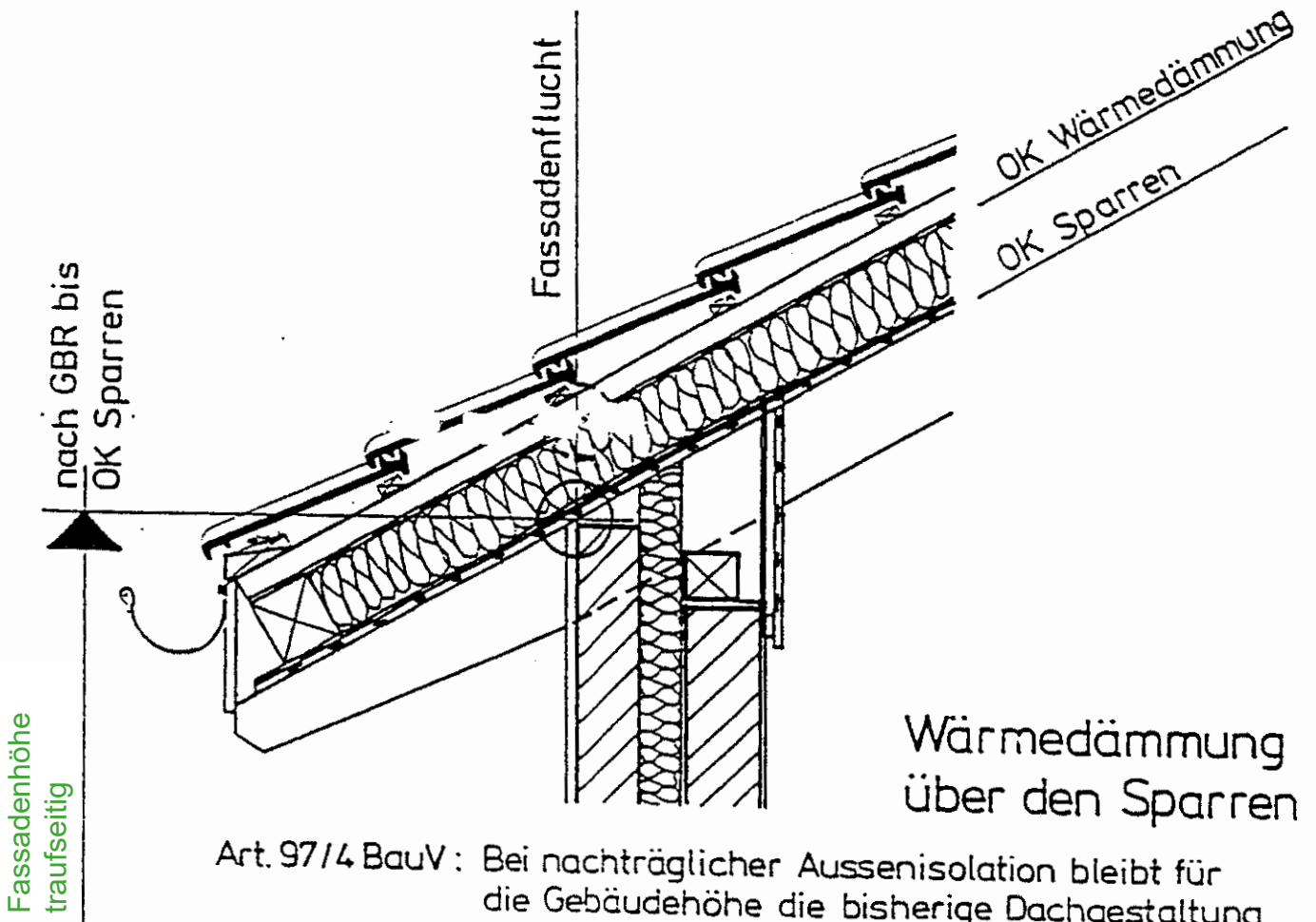
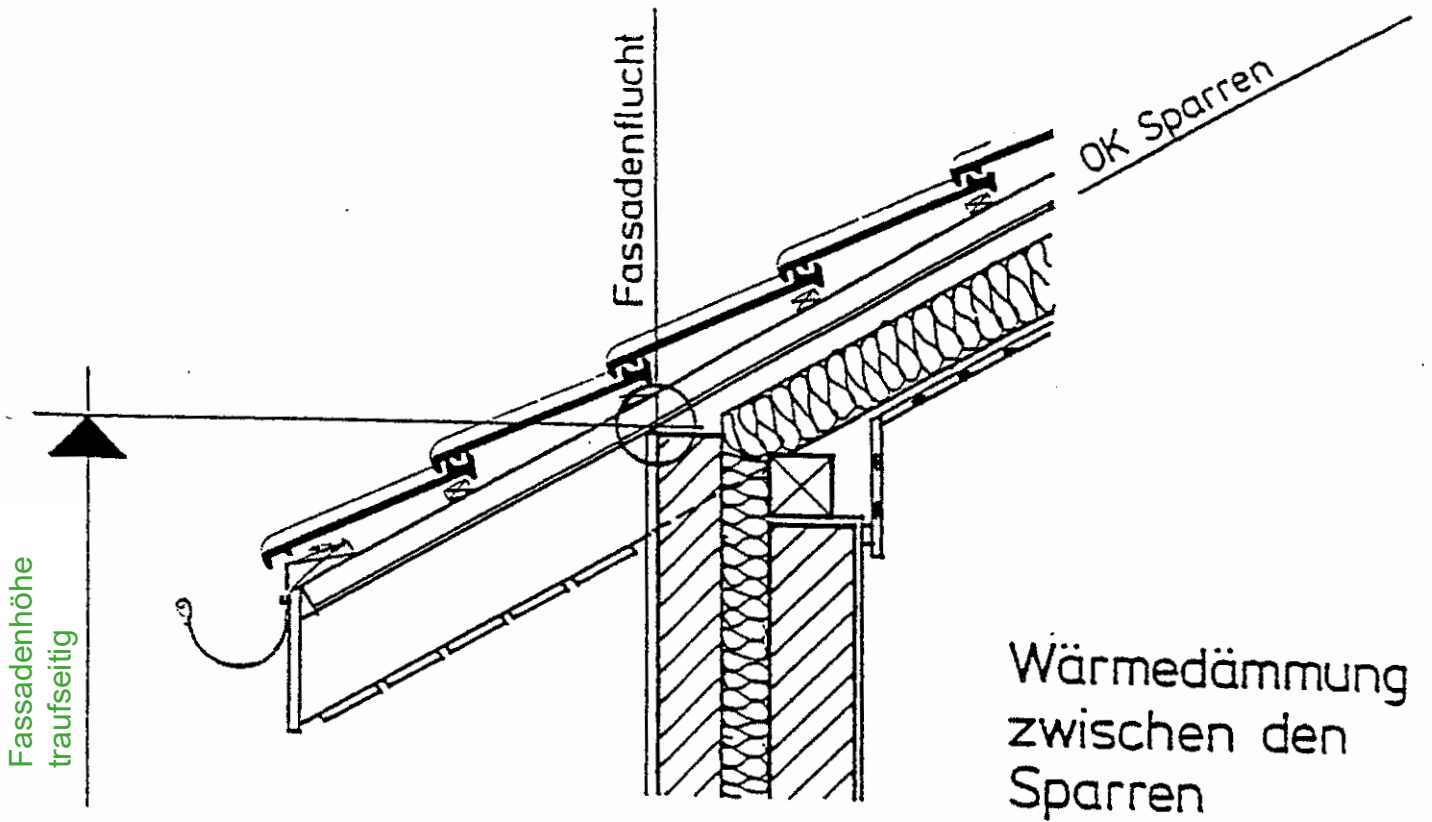
--- maßgebendes Terrain  
 — fertiges Terrain



Talseite



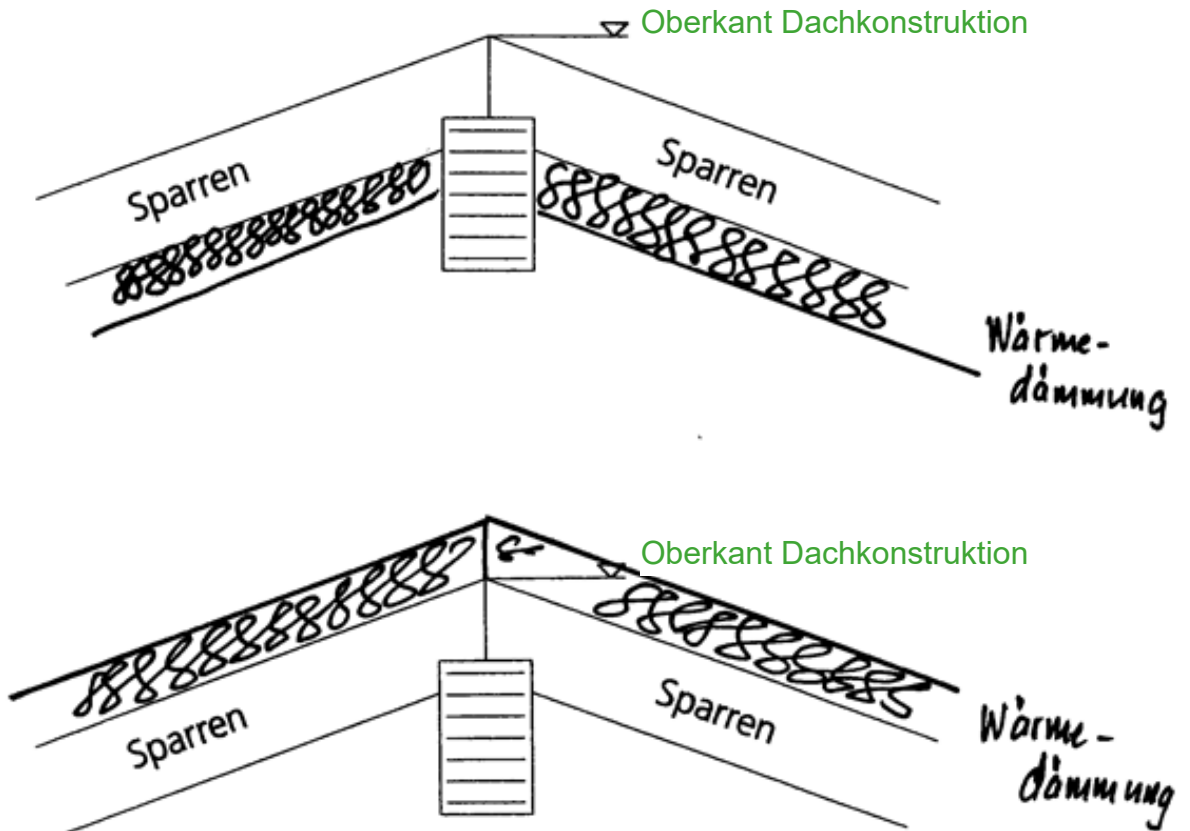
### 3.7. Messweise bei Fassadenhöhen mit Steildächern



Art. 97/4 BauV: Bei nachträglicher Aussenisolation bleibt für die Gebäudehöhe die bisherige Dachgestaltung

### 3.8. Messweise Fassadenhöhe gieblseitig (Fh gi)

#### Fassadenhöhe gieblseitig (Fh gi)



#### 4. Geschosszahl (Art. 15 und 16 GBR)

Als Geschoss zählen das Erdgeschoss und die Obergeschosse.

##### **Art. 15**

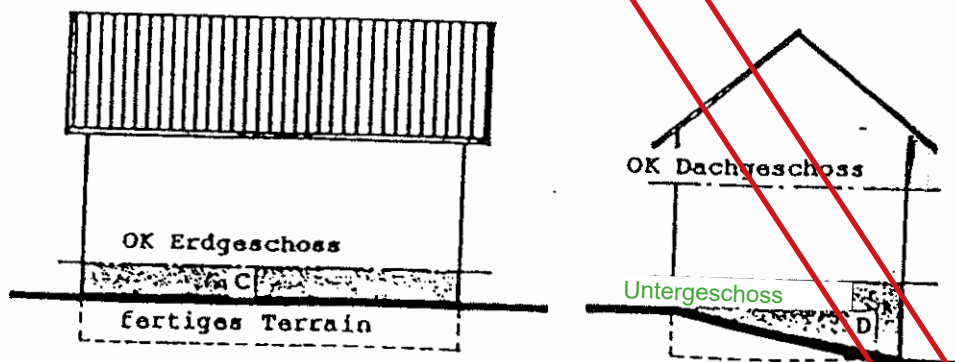
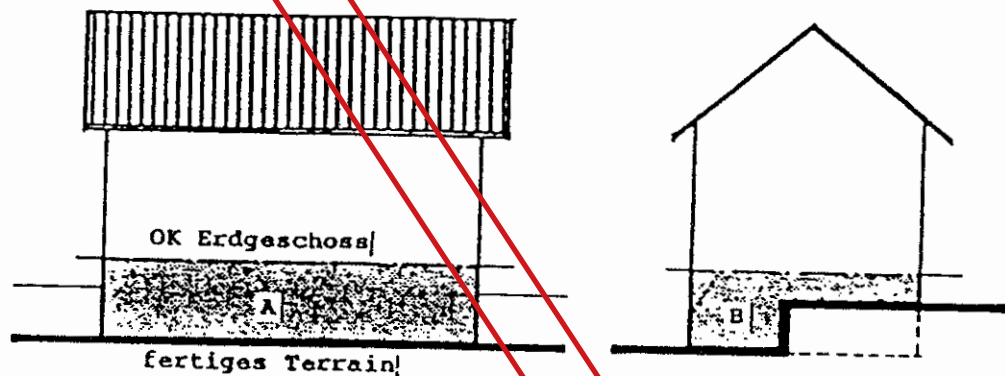
Das **Untergeschoss** zählt als Vollgeschoss, wenn es

<sup>a</sup> im Mittel aller Fassaden, bis Oberkante Erdgeschossboden gemessen, dem fertigen Boden um mehr als 1.2 m überragt; Abgrabungen für Garagezufahrten werden nicht angerechnet oder

##### **Art. 16**

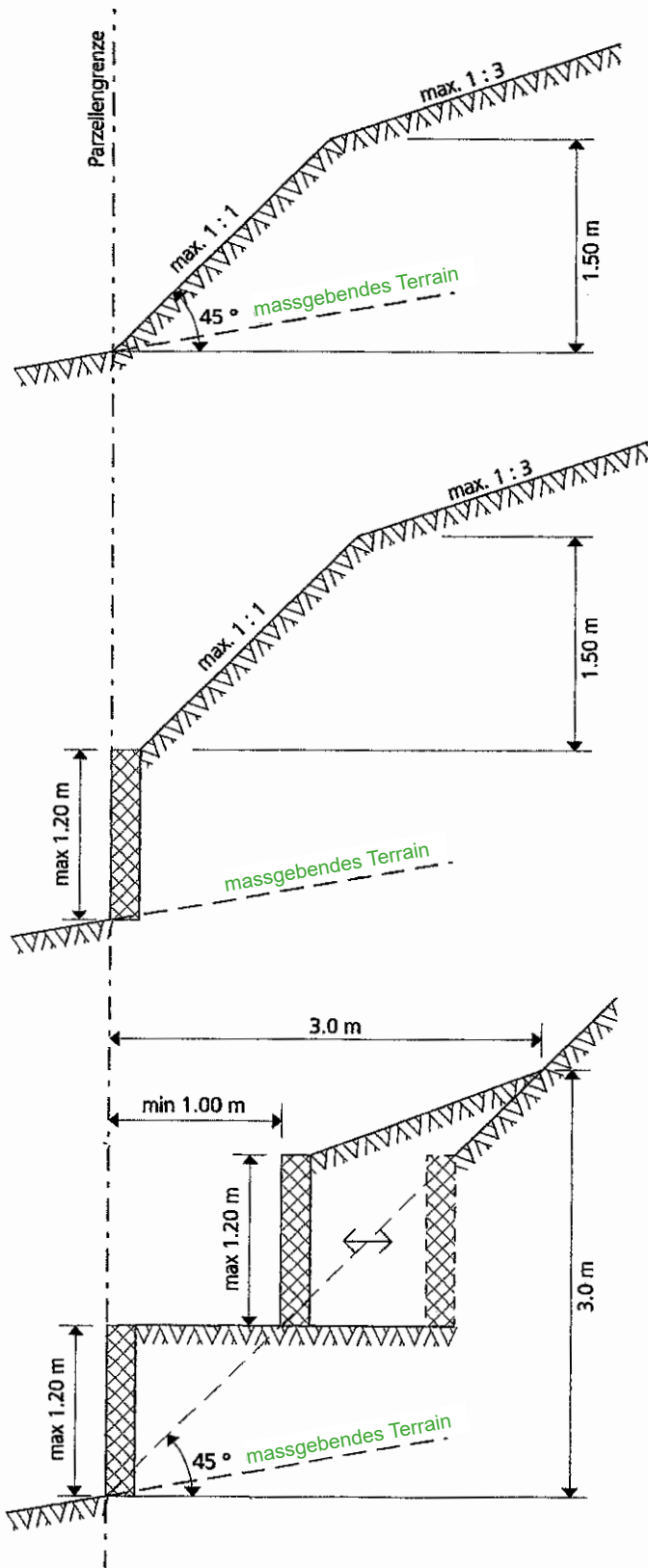
<sup>1</sup> Der Einbau von Wohn- und Arbeitsräumen im Dachraum ist zulässig.

<sup>2</sup> Der Dachraum zählt als Vollgeschoss, wenn die Distanz von 4.50 m ab OK Fertigboden bis OK First überschritten wird.



$$\text{mittlere Höhe zwischen oberkant Erdgeschossfussboden und fertigem Boden} = \frac{\text{Flächen A + B + C + D}}{\text{Gebäudeumfang}}$$

## 5. Stützmauern und Böschungen längs Grenzen



Stützmauern und befestigte Böschungen dürfen nicht höher als 1.20 m sein. Mehrere Stützmauern und Böschungen übereinander sind nur gestattet, wenn der horizontale Abstand mindestens 1,0 m beträgt. Die Stufen sind zu begrünen. Im weiteren gilt Art. 79 EG zum ZGB.

Unbefestigte Böschungen haben vorbehaltlich schriftlicher Abrede der Nachbarn folgende max. Böschungsneigung einzuhalten:

Höhe der Aufschüttung bis 1.50 m  
= 1 : 1 (h : b)

Höhe der Aufschüttung über 1.50 m  
= 1 : 3 (h : b)

### Auffüllung hinter Stützmauern

Es ist davon auszugehen, dass eine Stützmauer und eine genügend gesicherte Böschung grundsätzlich nicht dazu dienen darf, eine höhere Aufschüttung zu ermöglichen, als ohne Stützmauer mit einer max. Böschungsneigung von

45° = 100 % = 1 : 1 zulässig wäre.

Im steilen Gelände bleibt für Stützmauern und genügend gesicherte Böschungen eine über das Mass von 1.20 m gehende Höhe vorbehalten.




Im übrigen verweisen wir auf das Kreisschreiben des Amtes für Gemeinden und Raumordnung (AGR) mit dem Titel „Kontrolle der baupolizeilichen Masse“.

Arch, den 14. März 2006


EINWOHNERGEMEINDE ARCH

Namens des Gemeinderates

Die Gemeindepräsidentin: Der Gemeindeschreiber:



R. Hedinger



Ch. Kurth

**Aenderung des Anhangs (2022)**

Aufgrund Anpassungen in den Artikel 15 und 31 GBR

Arch, den \_\_\_\_\_

EINWOHNERGEMEINDE ARCH

Namens des Gemeinderates

Gemeindepräsident/in:

Gemeindeschreiber/in:

\_\_\_\_\_

\_\_\_\_\_